

Tilastot

Yhteenveto














Pisteet: 79 Välietapit: 5 Matka: 104 km Kokonaisaika: 6 h, 21 min Kurssi: 56.0° tosi

	1. Saint-Malo	
	2. Esplanade Félicité Lamennais ja aja kaakkoon	27 m
	27 m	
	3. Siirry liikenneympyrään Liikenneympyrä	16 s
	44 m	71 m
	4. Käännä ensimmäisestä oikealle kohteeseen Tie	2 s
	10 m	81 m
	5. Siirry liikenneympyrään Liikenneympyrä	9 s
	20 m	101 m
	6. Käännä toisesta oikealle kohteeseen Avenue Louis Martin	9 s
	60 m	161 m
	7. Siirry liikenneympyrään Liikenneympyrä	21 s
	106 m	267 m
	8. Käännä toisesta oikealle kohteeseen Tie	8 s
	43 m	311 m
	9. Siirry liikenneympyrään Liikenneympyrä	20 s
	112 m	422 m
	10. Käännä ensimmäisestä oikealle kohteeseen Quai Duguay-Trouin	4 s
	8 m	430 m
	11. Käännä vasemmalle kohteeseen Rue Du Progrès	1 min
	381 m	811 m
	12. Käännä oikealle kohteeseen Chaussée Du Sillon	20 s
	68 m	878 m
	13. Siirry liikenneympyrään Place Georges Coudray	5 min
	2.58 km	3.5 km














11.5.2017 Saint-Malo - Le Mont-Saint-Michel - Granville

	14. Käänny toisesta oikealle kohteeseen Rue Du Prieuré de Saint-Domin 35 m	7 s 3.5 km
	15. Käänny oikealle kohteeseen Rue Amélie Fristel 66 m	13 s 3.6 km
	16. Siirry liikenneympyrään Liikenneympyrä 252 m	1 min 3.8 km
	17. Käänny toisesta oikealle kohteeseen Rue Des 6 Frères Ruellan 26 m	6 s 3.8 km
	18. Siirry liikenneympyrään Liikenneympyrä 704 m	1 min 4.5 km
	19. Käänny toisesta oikealle kohteeseen Boulevard Des Déportés 61 m	19 s 4.6 km
	20. Siirry liikenneympyrään Rond-Point Des Français Libres 213 m	23 s 4.8 km
	21. Käänny toisesta oikealle kohteeseen Rue de la Fontaine Aux Pélerins 161 m	25 s 5.0 km
	22. Siirry liikenneympyrään Liikenneympyrä 11.16 km	14 min 16.1 km
	23. Käänny toisesta oikealle kohteeseen Grande Rue 22 m	7 s 16.2 km
	24. Le Vivier-Sur-Mer 5.11 km	7 min 21.3 km
	25. Rue de la Mairie ja aja itään 2 m	30 min 21.3 km
	26. Käänny vasemmalle kohteeseen Rue Du Lion D'Or 4.15 km	5 min 25.4 km
	27. Cherrueix 605 m	2 min 26.0 km














11.5.2017 Saint-Malo - Le Mont-Saint-Michel - Granville

	28. Rue Du Lion D'Or ja aja itään 31 m	30 min 26.1 km
	29. Käänny vasemmalle kohteeseen D797 437 m	1 min 26.5 km
	30. Käänny vasemmalle kohteeseen Rue de Saint-Malo 4.64 km	5 min 31.1 km
	31. Siirry liikenneympyrään Liikenneympyrä 10.37 km	12 min 41.5 km
	32. Käänny oikealle tielle D797 kohteen Alençon/Avranches/Le Mont St Michel/Pleine-Fougères/Pontorson suuntaan 62 m	1 min 41.6 km
	33. Siirry liikenneympyrään Liikenneympyrä 252 m	18 s 41.8 km
	34. Käänny oikealle kohteen D797/Le Mont St Michel/Pleine-Fougères/Pontorson suuntaan 61 m	1 min 41.9 km
	35. Käänny vasemmalle tielle D776 kohteen Centre Ville/Le Mont St Michel/Rennes suuntaan 1448 m	2 min 43.3 km
	36. Siirry liikenneympyrään Rue Couesnon 230 m	1 min 43.5 km
	37. Käänny oikealle tielle D19 kohteen Beauvoir/Gendarmerie/Le Mont St Michel suuntaan 33 m	12 s 43.6 km
	38. Siirry liikenneympyrään Liikenneympyrä 608 m	1 min 44.2 km
	39. Käänny kolmannesta oikealle kohteeseen Route Du Mont-Saint-Michel 46 m	27 s 44.2 km
	40. Käänny vasemmalle kohteeseen Route Du Mont-Saint-Michel 5.77 km	6 min 50.0 km














11.5.2017 Saint-Malo - Le Mont-Saint-Michel - Granville

- | | | |
|--|--|-----------------------|
|  | 41. Käännä vasemmalle kohteeseen Montée Aux Poulains
3.18 km | 10 min
53.2 km |
|  | 42. Käännä oikealle kohteeseen Montée Aux Poulains
137 m | 1 min
53.3 km |
|  | 43. Le Mont-Saint-Michel
272 m | 1 min
53.6 km |
|  | 44. Käännä vasemmalle kohteeseen Montée Aux Poulains
272 m | 3 h, 1 min
53.9 km |
|  | 45. Käännä oikealle kohteeseen Route Du Mont-Saint-Michel
137 m | 1 min
54.0 km |
|  | 46. Käännä vasemmalle kohteeseen Lieu-Dit le Bas Pays
2.54 km | 7 min
56.5 km |
|  | 47. Käännä vasemmalle kohteeseen D275
812 m | 3 min
57.4 km |
|  | 48. Ohjaa oikealle ja jatka kohteeseen Rue Du Mont Saint-Michel
5.39 km | 6 min
62.7 km |
|  | 49. Käännä rampista D975 vasemmalle kohteen Avranches/Caen/Cherbourg/Saint-Lô suuntaan
5.77 km | 6 min
68.5 km |
|  | 50. Käännä rampista D973 oikealle kohteen Avranches-Gare/Granville suuntaan
10.08 km | 7 min
78.6 km |
|  | 51. Siirry liikenneympyrään Liikenneympyrä
518 m | 1 min
79.1 km |
|  | 52. Käännä oikealle tielle D973 kohteen Cherbourg/Granville/Jullouville/Sartilly suuntaan
79 m | 12 s
79.2 km |
|  | 53. Siirry liikenneympyrään Liikenneympyrä
603 m | 1 min
79.8 km |

11.5.2017 Saint-Malo - Le Mont-Saint-Michel - Granville

	54. Käännä oikealle tielle D973 kohteen Cherbourg/Granville/Sartilly suuntaan 22 m	15 s 79.8 km
	55. Jatka kohteen Granville/Sartilly suuntaan 2.19 km	3 min 82.0 km
	56. Siirry liikenneympyrään Liikenneympyrä 3.28 km	3 min 85.3 km
	57. Käännä oikealle tielle D973 kohteen Cherbourg/Granville/Sartilly suuntaan 30 m	29 s 85.3 km
	58. Siirry liikenneympyrään Liikenneympyrä 2.05 km	2 min 87.4 km
	59. Käännä oikealle tielle D973 kohteen Cherbourg/Granville/La Haye-Pesnel/St Pierre-Langers suuntaan 55 m	1 min 87.4 km
	60. Siirry liikenneympyrään Liikenneympyrä 3.03 km	2 min 90.5 km
	61. Käännä oikealle tielle D973 kohteen Cherbourg/Granville/St Pierre-Langers suuntaan 35 m	1 min 90.5 km
	62. Siirry liikenneympyrään Liikenneympyrä 7.51 km	7 min 98.0 km
	63. Käännä oikealle tielle D973 kohteen Cherbourg/Granville suuntaan 56 m	21 s 98.1 km
	64. Siirry liikenneympyrään Liikenneympyrä 667 m	1 min 98.7 km
	65. Käännä oikealle tielle D973 kohteen Cherbourg/Granville suuntaan 40 m	12 s 98.8 km
	66. Jatka kohteen Granville suuntaan 765 m	1 min 100 km

11.5.2017 Saint-Malo - Le Mont-Saint-Michel - Granville

	67. Siirry liikenneympyrään Rond-Point de Sherborne 2.23 km	2 min 102 km
	68. Käännä toisesta oikealle kohteeseen Avenue Des Vendéens 32 m	20 s 102 km
	69. Käännä vasemmalle kohteeseen Rue Jeanne Jugan 550 m	1 min 102 km
	70. Siirry liikenneympyrään Liikenneympyrä 357 m	2 min 103 km
	71. Käännä toisesta oikealle kohteeseen Rue de la Horie 18 m	6 s 103 km
	72. Käännä oikealle kohteeseen Rue Saint-Gaud 163 m	21 s 103 km
	73. Siirry liikenneympyrään Rond-Point Saint-Gaud 129 m	15 s 103 km
	74. Käännä toisesta oikealle kohteeseen Rue Saint-Gaud 28 m	14 s 103 km
	75. Siirry liikenneympyrään Rond-Point Des Amiraux Granvillais 668 m	1 min 104 km
	76. Käännä toisesta oikealle kohteeseen Boulevard Des Amiraux Granvillais 48 m	12 s 104 km
	77. Käännä oikealle kohteeseen Rue Saintonge 312 m	1 min 104 km
	78. Käännä oikealle kohteeseen Place Des Corsaires 121 m	19 s 104 km
	79. Granville 162 m	1 min 104 km