


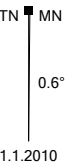


City Navigator Europe NT 2017.2
 © 2016 HERE. All rights reserved.
 © Garmin Ltd. or its Subsidiaries 2016.



6.5.2017

GARMIN




























1.1.2010













Tilastot





Yhteenveto














Pisteet: 105 Välietapit: 5 Matka: 430 km Kokonaisaika: 7 h, 53 min Kurssi: 191.8° tosi















	1. Annacy	
	2. Place de L'Hôtel de Ville ja aja pohjoiseen 11 m	11 m
	3. Käännä oikealle kohteeseen Place de L'Hôtel de Ville 90 m	18 s 101 m
	4. Tee U-käännös takaisin kohteeseen Place de L'Hôtel de Ville 17 m	8 s 118 m
	5. Käännä vasemmalle kohteeseen Quai Eustache Chappuis 17 m	8 s 134 m
	6. Siirry liikenneympyrään Liikenneympyrä 425 m	1 min 559 m
	7. Käännä oikealle kohteen Le Château/Thônes/Z.I. de Vovray suuntaan 23 m	9 s 582 m
	8. Käännä oikealle kohteeseen Boulevard de la Corniche 321 m	1 min 903 m
	9. Siirry liikenneympyrään Place Du Paradis 230 m	20 s 1.1 km
	10. Käännä toisesta oikealle kohteeseen Avenue Du Crêt Du Maure 16 m	7 s 1.1 km
	11. Jatka kohteen Thônes suuntaan 390 m	1 min 1.5 km
	12. Jatka kohteen Seynod suuntaan 234 m	21 s 1.8 km
	13. Siirry liikenneympyrään Liikenneympyrä 293 m	26 s 2.1 km















	14. Käänny oikealle kohteen Aix-Les-Bains/Chambéry/Le Pont Neuf/Meythet/Seynod suuntaan 68 m	20 s 2.1 km
	15. Siirry liikenneympyrään Rond-Point de la Croisée 607 m	1 min 2.7 km
	16. Käänny oikealle kohteen Bourg En B./Meythet/Thônes suuntaan 13 m	20 s 2.8 km
	17. Käänny rampista A41 oikealle kohteen Chambéry/Chamonix/Genève/Lyon suuntaan 1264 m	1 min 4.0 km
	18. Käänny rampista A41 vasemmalle kohteen Aix Les Bains/Chambéry/Grenoble/Lyon suuntaan 660 m	2 min 4.7 km
	19. Käänny rampista A43/E712 oikealle kohteen E70/Albertville/Chambéry/Grenoble/Turin-Milan suuntaan 39.83 km	23 min 44.5 km
	20. Jatka rampille Avenue Du Bourget Du Lac 625 m	1 min 45.1 km
	21. Käänny rampista N201/E70 oikealle kohteen Albertville/Chambéry/Grenoble/La Motte-Servolex/Turin Par Tunnel Du Fréjus suuntaan 441 m	1 min 45.6 km
	22. Käänny rampista N201 vasemmalle kohteen Albertville/Chambéry/Grenoble/Turin suuntaan 607 m	1 min 46.2 km
	23. Jatka tiellä A43/E70/A41/E712 kohteen Albertville/Grenoble/Turin-Milan suuntaan 9.20 km	7 min 55.4 km
	24. Pysy vasemmalla ja jatka kohteeseen A41/E712 kohteen Grenoble suuntaan 7.07 km	4 min 62.5 km
	25. Jatka tiellä A41 kohteen Grenoble suuntaan 26.59 km	15 min 89.0 km














	26. Pysy vasemmalla ja jatka kohteen Grenoble-Centre/Hôpital Nord/La Tronche/Meylan-Mi Plaine suuntaan 11.91 km	7 min 101 km
	27. Jatka tiellä D1090 2.61 km	2 min 104 km
	28. Pysy oikealla ja jatka kohteen Fontaine/Lyon/Seyssinet-Pariset/Valence suuntaan 2.89 km	4 min 106 km
	29. Tee U-käännös takaisin kohteeseen Boulevard Maréchal Foch 561 m	1 min 107 km
	30. Käänny oikealle kohteeseen Rue Mallifaud 41 m	1 min 107 km
	31. Grenoble 84 m	16 s 107 km
	32. Rue Mallifaud ja aja itään 5 m	30 min 107 km
	33. Käänny oikealle kohteeseen Rue Des Déportés Du 11 Novembre 1943 132 m	14 s 107 km
	34. Käänny oikealle kohteeseen Avenue Paul Verlaine 2.37 km	4 min 110 km
	35. Käänny oikealle kohteen Gap-Briançon/Sisteron suuntaan 330 m	1 min 110 km
	36. Käänny vasemmalle kohteeseen Cours de la Libération Et Du Général de Gaulle 140 m	15 s 110 km
	37. Pysy oikealla ja jatka kohteeseen Cours de la Libération Et Du Général de Gaulle 527 m	1 min 111 km

	38. Käänny rampista vasemmalle kohteen Briançon/Espace Comboire/Gap/Lyon/Seyssins/Sisteron/Technisud/Valence suuntaan 107 m	9 s 111 km
	39. Käänny rampista A480 oikealle kohteen Espace Comboire/Gap Briançon/Pont de Claix/Sisteron suuntaan 356 m	29 s 111 km
	40. Jatka tiellä A480 kohteen Briançon/Claix/Gap/Nice/Sisteron suuntaan 2.81 km	3 min 114 km
	41. Jatka tiellä A51/E712 kohteen Aix En Pce/Nice/Sisteron suuntaan 7.53 km	4 min 121 km
	42. Siirry liikenneympyrään Liikenneympyrä 21.27 km	13 min 143 km
	43. Käänny oikealle tielle D1075/E712 kohteen Aix En Pce/Côte D'Azur/Clelles/Col de la Croix Hte/Nice/Sisteron suuntaan 69 m	1 min 143 km
	44. Jatka tiellä E712/D1075 kohteen Clelles/Col de la Croix Haute suuntaan 6.49 km	6 min 149 km
	45. Siirry liikenneympyrään Liikenneympyrä 61.98 km	56 min 211 km
	46. Käänny oikealle tielle E712/D1075 kohteen A51/Aix En Pce/Nice/Orange/Serres/Sisteron suuntaan 57 m	24 s 211 km
	47. Siirry liikenneympyrään Liikenneympyrä 2.77 km	3 min 214 km
	48. Käänny oikealle tielle E712/D1075 kohteen A51/Domaine de Germanette/Laragne/Marseille/Sisteron suuntaan 36 m	16 s 214 km
	49. Siirry liikenneympyrään Liikenneympyrä 16.55 km	18 min 231 km



	50. Käänny oikealle tielle E712/D1075 kohteen A51/Aix En Pce/Nice/Sisteron suuntaan 36 m	8 s 231 km
	51. Siirry liikenneympyrään Liikenneympyrä 11.52 km	12 min 242 km
	52. Käänny oikealle tielle D4075 kohteen A51/Aix En Pce/Nice/Sisteron suuntaan 34 m	12 s 242 km
	53. Siirry liikenneympyrään Liikenneympyrä 1102 m	1 min 243 km
	54. Käänny oikealle tielle E712 kohteen A51/Aix En Pce/Barcelonnette/Briançon/Digne Les Bains/Gap/Marseille/Nice suuntaan 67 m	14 s 243 km
	55. Käänny rampista A51/E712 oikealle kohteen Aix En Pce/Digne Les Bains/Marseille/Nice suuntaan 335 m	1 min 244 km
	56. Käänny liittymästä 19 oikealle kohteen Forcalquier/Oraison suuntaan 38.36 km	22 min 282 km
	57. Käänny oikealle tielle D4 B kohteen Oraison suuntaan 634 m	1 min 283 km
	58. Siirry liikenneympyrään Liikenneympyrä 3.04 km	4 min 286 km
	59. Käänny toisesta oikealle kohteeseen D4 26 m	22 s 286 km
	60. Käänny vasemmalle kohteeseen D907 3.10 km	3 min 289 km
	61. Käänny oikealle kohteeseen D953 19.98 km	19 min 309 km
	62. Käänny vasemmalle kohteeseen Chemin de Moustiers 65 m	20 s 309 km

	63. Käännä vasemmalle kohteeseen Route de Moustiers 8.39 km	8 min 317 km
	64. Käännä oikealle kohteeseen D56 962 m	1 min 318 km
	65. Käännä vasemmalle kohteeseen D952 4.07 km	3 min 322 km
	66. Käännä oikealle kohteeseen D952 4.28 km	4 min 327 km
	67. Siirry liikenneympyrään Liikenneympyrä 2.82 km	2 min 329 km
	68. Käännä toisesta oikealle kohteeseen Tie 46 m	13 s 330 km
	69. Village de Moustiers-Sainte-Marie 895 m	2 min 330 km
	70. Rue Frédéric Mistral ja aja etelään 4 m	1 h, 0 min 330 km
	71. Käännä vasemmalle kohteeseen Place Du Couvert 155 m	27 s 331 km
	72. Verdonin Kanjoni 80 m	20 s 331 km
	73. Place Du Couvert ja aja kaakkoon 1 m	30 min 331 km
	74. Käännä oikealle kohteeseen Place Du Couvert 10 m	2 s 331 km
	75. Siirry liikenneympyrään Liikenneympyrä 637 m	2 min 331 km
	76. Käännä ensimmäisestä oikealle kohteeseen D952 15 m	1 min 331 km

	77. Siirry liikenneympyrään Liikenneympyrä 672 m	1 min 332 km
	78. Käänny toisesta oikealle kohteeseen D952 30 m	29 s 332 km
	79. Käänny vasemmalle kohteeseen D952 2.82 km	3 min 335 km
	80. Käänny oikealle kohteeseen D56 4.28 km	4 min 339 km
	81. Pysy vasemmalla ja jatka kohteeseen D256 3.43 km	3 min 343 km
	82. Käänny oikealle kohteeseen Route de Riez 1226 m	2 min 344 km
	83. Käänny vasemmalle kohteeseen Route de Valensole 275 m	1 min 344 km
	84. Käänny vasemmalle kohteeseen D56 4.85 km	5 min 349 km
	85. Käänny oikealle kohteeseen D6 9.33 km	8 min 358 km
	86. Siirry liikenneympyrään Liikenneympyrä 15.65 km	15 min 374 km
	87. Käänny toisesta oikealle kohteeseen Route de la Durance 28 m	27 s 374 km
	88. Siirry liikenneympyrään Liikenneympyrä 1285 m	2 min 375 km
	89. Käänny toisesta oikealle kohteeseen Route de la Durance 53 m	17 s 375 km
	90. Siirry liikenneympyrään Rond-Point Des Grandes Terres 651 m	1 min 376 km

	91. Käänny rampista A51 oikealle kohteen Aix En Pce/Digne Les Bains/Gap/Marseille/Sisteron suuntaan 120 m	26 s 376 km
	92. Jatka rampille A51 75 m	14 s 376 km
	93. Jatka rampille A51 91 m	12 s 376 km
	94. Jatka rampille A51 63 m	10 s 376 km
	95. Jatka rampille A51 96 m	13 s 376 km
	96. Jatka rampille A51 18 m	5 s 376 km
	97. Siirry rampille A51 kohteen Aix En Pce/Marseille suuntaan 80 m	7 s 376 km
	98. Pysy oikealla ja jatka rampille A51 17 m	2 s 376 km
	99. Jatka tiellä E712 kohteen Aix-Centre/Jas de Bouffan/Pontier/Toutes Directions suuntaan 49.87 km	29 min 426 km
	100 Käänny liittymästä 8 oikealle kohteen Aix-Centre/Aix-Pontier suuntaan 1261 m	1 min 428 km
	101 Pysy oikealla ja jatka rampille Avenue Maréchal de Lattre de Tassigny 285 m	23 s 428 km
	102 Käänny vasemmalle kohteeseen Boulevard de la République 1214 m	2 min 429 km
	103 Siirry liikenneympyrään Place Du Général de Gaulle 575 m	1 min 430 km

6.5.2017 Annacy - Aix-En-Provence

	104 Käännä kolmannesta oikealle kohteeseen Cours Mirabeau 91 m	19 s 430 km
	105 Aix-En-Provence 66 m	18 s 430 km
