


City Navigator Europe NT 2017.2
 © 2016 HERE. All rights reserved.
 © Garmin Ltd. or its Subsidiaries 2016.



4.5.2017

















TN MN
 0.7°
 1.1.2010














Tilastot

Yhteenveto














Pisteet: 84 Välietapit: 4 Matka: 475 km Kokonaisaika: 7 h, 3 min Kurssi: 201.6° tosi













- | | | |
|--|--|-------------------|
|  | 1. Colmar2 | |
|  | 2. Route de Neuf-Brisach ja aja luoteeseen
3 m | 3 m |
|  | 3. Käänny vasemmalle kohteeseen Avenue D'Alsace
22 m | 2 s
25 m |
|  | 4. Siirry liikenneympyrään Liikenneympyrä
2.05 km | 4 min
2.1 km |
|  | 5. Käänny oikealle tielle D201 kohteen Mulhouse/Ste Croix En Plaine suuntaan
24 m | 10 s
2.1 km |
|  | 6. Käänny rampista A35/E25 vasemmalle kohteen Bâle (Basel)/Mulhouse suuntaan
1918 m | 2 min
4.0 km |
|  | 7. Pysy vasemmalla ja jatka kohteeseen A35 kohteen Lyon/Mulhouse/Paris suuntaan
28.99 km | 16 min
33.0 km |
|  | 8. Jatka tiellä A36/E54/E60 kohteen Belfort/Lyon/Paris suuntaan
19.67 km | 11 min
52.7 km |
|  | 9. Käänny liittymästä 13 oikealle kohteen Belfort-Glaci Du Château suuntaan
24.06 km | 14 min
76.7 km |
|  | 10. Siirry liikenneympyrään Liikenneympyrä
469 m | 1 min
77.2 km |
|  | 11. Käänny kolmannesta oikealle kohteeseen Rue Xavier Bichat
50 m | 9 s
77.3 km |
|  | 12. Siirry liikenneympyrään Rond-Point Du Pied Des Gouttes
306 m | 1 min
77.6 km |





- | | | |
|--|---|-------------------|
|  | 13. Käännä toisesta oikealle kohteeseen Rue Xavier Bichat
48 m | 15 s
77.6 km |
|  | 14. Käännä vasemmalle kohteeseen Rue René Cassin
343 m | 1 min
78.0 km |
|  | 15. Käännä oikealle kohteeseen Boulevard Pierre Mendès-France
210 m | 1 min
78.2 km |
|  | 16. Jatka kohteen Besançon/Centre Ville/Vesoul suuntaan
827 m | 2 min
79.0 km |
|  | 17. Käännä vasemmalle kohteeseen Rue Gabrielle Gehant
155 m | 22 s
79.1 km |
|  | 18. Käännä vasemmalle kohteeseen Rue Jean-Pierre Melville
102 m | 9 s
79.2 km |
|  | 19. Käännä oikealle kohteeseen Rue Sous-le-Rempart
94 m | 22 s
79.3 km |
|  | 20. Käännä vasemmalle kohteeseen Porte de L'Ancien Canal
181 m | 1 min
79.5 km |
|  | 21. Käännä vasemmalle kohteeseen Square de Léonberg
100 m | 1 min
79.6 km |
|  | 22. Belfort
24 m | 15 s
79.6 km |
|  | 23. Square de Léonberg ja aja länteen
5 m | 30 min
79.6 km |
|  | 24. Käännä oikealle kohteeseen Rue Du Quai
19 m | 3 s
79.7 km |
|  | 25. Käännä oikealle kohteeseen Rue Sous-le-Rempart
100 m | 24 s
79.8 km |
|  | 26. Käännä oikealle kohteeseen Rue Jean-Pierre Melville
181 m | 1 min
79.9 km |

- | | | |
|--|--|----------------------|
|  | 27. Käänny vasemmalle kohteeseen Rue Des Mobiles de 1870
143 m | 1 min
80.1 km |
|  | 28. Käänny oikealle kohteeseen Avenue Capitaine de la Laurencie
81 m | 19 s
80.2 km |
|  | 29. Jatka kohteen A36/Bâle/Bessoncourt/Pérouse suuntaan
827 m | 2 min
81.0 km |
|  | 30. Käänny rampista A36 oikealle kohteen Lyon/Montbéliard/Paris suuntaan
212 m | 22 s
81.2 km |
|  | 31. Jatka tiellä A36 kohteen Besançon/Lyon/Paris suuntaan
23.66 km | 13 min
105 km |
|  | 32. Käänny rampista A39 oikealle kohteen Dijon/Dole-Choisey/Lons le S./Lyon/Paris Par A5 suuntaan
118.19 km | 1 h, 6 min
223 km |
|  | 33. Käänny rampista A39 vasemmalle kohteen Dole-Choisey/Lons le S./Lyon suuntaan
323 m | 21 s
223 km |
|  | 34. Käänny liittymästä 6 oikealle kohteen Bourg En B./St Étienne Du Bois/Treffort-Cuisiat suuntaan
114.76 km | 1 h, 4 min
338 km |
|  | 35. Siirry liikenneympyrään Liikenneympyrä
1521 m | 2 min
340 km |
|  | 36. Käänny oikealle tielle D1083 kohteen Bourg En B./Z.A. la Chambièrè suuntaan
98 m | 22 s
340 km |
|  | 37. Siirry liikenneympyrään Liikenneympyrä
1396 m | 1 min
341 km |
|  | 38. Käänny oikealle tielle D1083 kohteen Bourg En B./Parc de la Chambièrè suuntaan
42 m | 14 s
341 km |
|  | 39. Siirry liikenneympyrään Rond-Point de Strasbourg
1047 m | 1 min
342 km |

	40. Käänny oikealle tielle D1083 kohteen Bourg En B./Genève/Grenoble suuntaan 60 m	12 s 342 km
	41. Siirry liikenneympyrään Rond-Point Des Bélouzes 587 m	1 min 343 km
	42. Käänny oikealle tielle D1083 kohteen Bourg-Centre/Gendarmerie suuntaan 97 m	12 s 343 km
	43. Jatka tiellä D1083 kohteen Bourg-Centre/Geneve/Grenoble suuntaan 716 m	1 min 344 km
	44. Käänny oikealle tielle D1079 kohteen Hôpital de Fleuriat/Villefranche S/S./Viriat suuntaan 378 m	1 min 344 km
	45. Käänny vasemmalle kohteeseen Avenue Maginot 750 m	1 min 345 km
	46. Bourg-En-Bresse 140 m	1 min 345 km
	47. Avenue Maginot ja aja etelään 11 m	1 h, 30 min 345 km
	48. Käänny vasemmalle kohteeseen Rue Des Bons Enfants 398 m	1 min 345 km
	49. Käänny vasemmalle kohteeseen Boulevard de Brou 70 m	28 s 345 km
	50. Käänny oikealle kohteeseen Rue Charles Robin 50 m	21 s 346 km
	51. Siirry liikenneympyrään Place Du Maquis Colonel Romans-Petit 424 m	1 min 346 km
	52. Käänny oikealle kohteen Ceyzériat/Croix-Blanche/Nantua/Pres de Brou suuntaan 41 m	14 s 346 km

- | | | |
|--|--|-----------------|
|  | 53. Käännä oikealle kohteeseen Boulevard Charles de Gaulle
623 m | 1 min
347 km |
|  | 54. Käännä vasemmalle kohteeseen Boulevard de Brou
988 m | 1 min
348 km |
|  | 55. Siirry liikenneympyrään Rond-Point D'Ainterexpo
1056 m | 2 min
349 km |
|  | 56. Käännä oikealle tielle D1075 kohteen A40/Ambérieu En B./Genève/Grenoble/Oyonnax/Pont D'Ain suuntaan
65 m | 19 s
349 km |
|  | 57. Siirry liikenneympyrään Liikenneympyrä
1496 m | 2 min
350 km |
|  | 58. Käännä oikealle tielle D1075 kohteen A40/Ambérieu En B./Genève/Grenoble/Montagnat/Oyonnax/Pont D'Ain suuntaan
85 m | 16 s
350 km |
|  | 59. Siirry liikenneympyrään Liikenneympyrä
1293 m | 1 min
352 km |
|  | 60. Käännä oikealle tielle D1075 kohteen A40/Ambérieu En B./Genève/Grenoble/Oyonnax/Pont D'Ain suuntaan
78 m | 26 s
352 km |
|  | 61. Siirry liikenneympyrään Rond-Point Des Arcuires
1326 m | 1 min
353 km |
|  | 62. Käännä oikealle tielle D1075 kohteen A40/Ambérieu En B./Genève/Grenoble/Oyonnax/Pont D'Ain suuntaan
60 m | 29 s
353 km |
|  | 63. Siirry liikenneympyrään Liikenneympyrä
1402 m | 1 min
354 km |
|  | 64. Käännä oikealle tielle E21/A40 kohteen Aéroport Saint-Exupéry/Genève/Lyon/Mâcon/Strasbourg suuntaan
125 m | 24 s
355 km |
|  | 65. Käännä rampista E21/A40 oikealle kohteen A42/Aéroport Saint Exupéry/Genève/Lyon suuntaan
432 m | 1 min
355 km |

	66. Pysy oikealla ja jatka kohteeseen A40/E21/E62 kohteen Annecy/Genève/Milan/Oyonnax suuntaan 9.91 km	5 min 365 km
	67. Jatka tiellä A40 kohteen Annecy/Annemasse/Eloise/Genève/Turin -Milan suuntaan 46.96 km	26 min 412 km
	68. Käännä rampista A41 oikealle kohteen Aéroport Cointrin/Annecy/Genève-Centre/Lausanne suuntaan 30.92 km	18 min 443 km
	69. Pysy vasemmalla ja jatka rampille Tie 175 m	8 s 443 km
	70. Käännä rampista A41 oikealle kohteen Annecy/Cruiseilles suuntaan 569 m	28 s 444 km
	71. Käännä liittymästä 17 oikealle kohteen Aéroport Meythet/Annecy le Vieux/Annecy-Nord/Annecy suuntaan 24.48 km	14 min 468 km
	72. Siirry liikenneympyrään Liikenneympyrä 1021 m	1 min 469 km
	73. Käännä oikealle kohteen Annecy-le-Vieux/Annecy/Thônes suuntaan 31 m	14 s 469 km
	74. Siirry liikenneympyrään Liikenneympyrä 89 m	8 s 469 km
	75. Käännä rampista oikealle kohteen Annecy-le-Vx/Annecy suuntaan 119 m	26 s 469 km
	76. Pysy vasemmalla ja jatka kohteen Annecy-Centre/Annecy-le-Vieux/Parc Des Glaisins/Thônes suuntaan 1002 m	1 min 470 km
	77. Pysy vasemmalla ja jatka kohteen Annecy-Centre/Thônes suuntaan 391 m	26 s 471 km

	78. Siirry liikenneympyrään Liikenneympyrä 2.46 km	4 min 473 km
	79. Käännä kolmannesta oikealle kohteeseen Rue Jean Jaurès 69 m	26 s 473 km
	80. Käännä oikealle kohteeseen Avenue D'Albigny 493 m	1 min 474 km
	81. Käännä vasemmalle kohteeseen Quai Eustache Chappuis 142 m	1 min 474 km
	82. Siirry liikenneympyrään Liikenneympyrä 609 m	1 min 474 km
	83. Käännä oikealle kohteen Centre Culturel-Bonlieu/Impérial-Casino Et Centre de Congrès/Le Lac-Rive Est/Thônes/Vieille Ville suuntaan 71 m	26 s 475 km
	84. Annecy 345 m	1 min 475 km