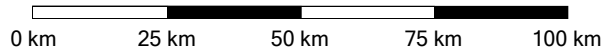


City Navigator Europe NT 2017.2  
 © 2016 HERE. All rights reserved.  
 © Garmin Ltd. or its Subsidiaries 2016.



18.5.2017

TN MN  
 1.3°  
 1.1.2010














**GARMIN**

## Tilastot














Yhteenveto














Pisteet: 100 Välietapit: 5 Matka: 467 km Kokonaisaika: 8 h, 26 min Kurssi: 33.5° tosi














- |  |  |                  |
|--|--|------------------|
|    | <b>1. Koblenz</b>  |                  |
|    | <b>2. Hohenfelder Strasse ja aja etelään</b><br>16 m   | 16 m             |
|    | <b>3. Pysy oikealla ja jatka kohteeseen L126</b><br>10 m   | 26 m             |
|    | <b>4. Käänny oikealle kohteeseen Am Wöllershof</b><br>84 m   | 7 s<br>110 m     |
|   | <b>5. Käänny rampista B9 oikealle kohteen B49/Bonn/Boppard/Ko-Rauental/Krankenhaus Brüderkrh. St.-Josef/Krankenhaus Der Bundeswehr/Krankenhaus Ev.-Stift/Mayen/Montabaur/Rheinbrücken suuntaan</b><br>69 m | 16 s<br>179 m    |
|  | <b>6. Jatka rampille Europabrücke</b><br>125 m   | 11 s<br>304 m    |
|  | <b>7. Käänny rampista B9/Europabrücke oikealle kohteen Bonn/Krankenhaus Der Bundeswehr/Mayen suuntaan</b><br>15 m  | 3 s<br>320 m     |
|  | <b>8. Pysy vasemmalla ja jatka kohteeseen B9 kohteen Bonn/Ko-Lützel Gewerbegebiet suuntaan</b><br>742 m  | 1 min<br>1.1 km  |
|  | <b>9. Siirry rampille A48 kohteen Bendorf/Frankfurt a. M./Neuwied suuntaan</b><br>3.99 km  | 3 min<br>5.1 km  |
|  | <b>10. Poistu tieltä oikealle rampille kohteeseen A48</b><br>115 m   | 4 s<br>5.2 km    |
|  | <b>11. Jatka tiellä A48 kohteen Autobahndreieck Dernbach/Frankfurt/Köln suuntaan</b><br>11.86 km   | 7 min<br>17.0 km |














	<b>12. Ohjaa vasemmalle ja jatka kohteeseen A48</b> 52 m	2 s 17.1 km
	<b>13. Jatka tiellä A3 kohteen Frankfurt a.M./Montabaur/Wiesbaden suuntaan</b> 6.32 km	4 min 23.4 km
	<b>14. Pysy vasemmalla ja jatka kohteeseen A48</b> 36 m	23.4 km
	<b>15. Poistu liittymästä 42 tielle B49/B54 kohteen Giessen/Limburg-Nord/Rasthof Limburg/Weilburg suuntaan</b> 26.31 km	15 min 49.7 km
	<b>16. Poistu tieltä oikealle rampille kohteeseen B49</b> 41 m	49.8 km
	<b>17. Käänny rampista B49 oikealle kohteen Elz/Limburg-Nord suuntaan</b> 196 m	7 s 50.0 km
	<b>18. Jatka tiellä B8/B54 kohteen Diez/Limburg/Wiesbaden suuntaan</b> 516 m	18 s 50.5 km
	<b>19. Pysy vasemmalla ja jatka kohteeseen Weilburger Strasse</b> 82 m	3 s 50.6 km
	<b>20. Käänny vasemmalle kohteen Zentrum suuntaan</b> 1174 m	2 min 51.7 km
	<b>21. Käänny oikealle kohteeseen Grabenstrasse</b> 185 m	1 min 51.9 km
	<b>22. Limburg An Der Lahn</b> 200 m	1 min 52.1 km
	<b>23. Hospitalstrasse ja aja etelään</b> 17 m	30 min 52.1 km
	<b>24. Käänny oikealle kohteeseen Schiede</b> 223 m	1 min 52.4 km















18.5.2017 Koblenz - Celle

	25. Jatka tiellä B8/B54 kohteen A3/B49/Altenkirchen/Elz/Giessen/Siegen suuntaan 218 m	1 min 52.6 km
	26. Jatka tiellä B49/B54 kohteen A3/Frankfurt/Giessen/Köln/Koblenz/Siegen suuntaan 1417 m	2 min 54.0 km
	27. Jatka kohteen A3/Giessen/Köln/Koblenz/Siegen suuntaan 125 m	17 s 54.1 km
	28. Jatka tiellä B49 kohteen Giessen/Weilburg suuntaan 4.71 km	3 min 58.8 km
	29. Jatka kohteen A45/Gewerbegebiet Investzentrum B49/Giessen/Weilburg suuntaan 3.28 km	2 min 62.1 km
	30. Jatka tiellä B49 kohteen A45/Giessen/Weilburg suuntaan 8.54 km	6 min 70.7 km
	31. Jatka tiellä B49 kohteen A45/Dortmund/Giessen suuntaan 5.14 km	3 min 75.8 km
	32. Jatka tiellä B49 kohteen A45/Giessen/Wetzlar suuntaan 2.81 km	2 min 78.6 km
	33. Jatka tiellä B49 kohteen Giessen/Wetzlar suuntaan 2.54 km	2 min 81.1 km
	34. Jatka tiellä B49 kohteen Giessen/Wetzlar suuntaan 2.40 km	2 min 83.5 km
	35. Jatka tiellä B49 kohteen Giessen/Wetzlar suuntaan 6.85 km	5 min 90.4 km
	36. Käänny rampista A485 vasemmalle kohteen Erfurt/Giessener Ring/Kassel/Marburg suuntaan 17.23 km	12 min 108 km
	37. Jatka tiellä B3 kohteen Marburg suuntaan 10.32 km	6 min 118 km

	<b>38. Käänny rampista B3 oikealle kohteen Ginseldorf/Kassel suuntaan</b> 29.30 km	17 min 147 km
	<b>39. Käänny oikealle tielle B3 kohteen Kassel suuntaan</b> 293 m	21 s 148 km
	<b>40. Jatka tiellä B3 kohteen Betziesdorf/Cölbe/Kassel suuntaan</b> 87 m	1 min 148 km
	<b>41. Siirry liikenneympyrään Liikenneympyrä</b> 744 m	1 min 148 km
	<b>42. Käänny oikealle tielle B3 kohteen Anzefahr/Bad Wildungen/Betziesdorf/Kassel suuntaan</b> 29 m	11 s 148 km
	<b>43. Siirry liikenneympyrään Liikenneympyrä</b> 228 m	17 s 149 km
	<b>44. Käänny oikealle tielle B3 kohteen Bad Wildungen/Bad Zwesten/Kassel/Schönstadt suuntaan</b> 70 m	1 min 149 km
	<b>45. Jatka tiellä B3 kohteen Bad Wildungen/Bad Zwesten/Kassel/Schönstadt suuntaan</b> 2.00 km	2 min 151 km
	<b>46. Jatka tiellä B3 kohteen Bad Wildungen/Bad Zwesten/Kassel suuntaan</b> 4.51 km	5 min 155 km
	<b>47. Käänny vasemmalle kohteen Bracht/Rosenthal suuntaan</b> 206 m	20 s 155 km
	<b>48. Käänny oikealle kohteeseen Rosenthaler Strasse</b> 2.84 km	3 min 158 km
	<b>49. Käänny vasemmalle kohteeseen Obertor</b> 7.38 km	6 min 166 km
	<b>50. Käänny oikealle kohteeseen Frankenberger Strasse</b> 416 m	1 min 166 km











- 
- |  |   |                 |
|--|---|-----------------|
|    | <b>51. Siirry rampille B252/B253 kohteen Dillenburg/Gewerbegebiet<br/>Frankenberg/Kassel/Korbach/Marburg suuntaan</b><br>10.23 km | 7 min<br>176 km |
|    | <b>52. Käänny oikealle rampille B252</b><br>117 m   | 4 s<br>176 km   |
|    | <b>53. Käänny vasemmalle kohteeseen B252</b><br>119 m   | 1 min<br>177 km |
|    | <b>54. Jatka tiellä B252 kohteen Korbach suuntaan</b><br>3.26 km  | 4 min<br>180 km |
|    | <b>55. Jatka tiellä B252 kohteen Korbach suuntaan</b><br>11.30 km   | 8 min<br>191 km |
|   | <b>56. Jatka tiellä B252 kohteen Korbach suuntaan</b><br>3.89 km  | 3 min<br>195 km |
|  | <b>57. Jatka tiellä B252 kohteen Korbach suuntaan</b><br>397 m  | 1 min<br>195 km |
|  | <b>58. Jatka tiellä B252 kohteen Korbach suuntaan</b><br>4.62 km  | 3 min<br>200 km |
|  | <b>59. Jatka tiellä B252 kohteen<br/>B251/Brilon/Kassel/Paderborn/Willingen suuntaan</b><br>3.51 km                               | 4 min<br>203 km |
|  | <b>60. Jatka tiellä B251 kohteen B252/Brilon/Industriegebiet<br/>Korbach/Paderborn suuntaan</b><br>1938 m                         | 2 min<br>205 km |
|  | <b>61. Käänny oikealle rampille L3083</b><br>2.17 km  | 2 min<br>208 km |
|  | <b>62. Käänny oikealle kohteeseen L3083</b><br>257 m  | 1 min<br>208 km |
|  | <b>63. Käänny oikealle kohteeseen Auf Lülingskreuz</b><br>542 m   | 1 min<br>208 km |
-

- |  |  |                      |
|--|--|----------------------|
|    | <b>64. Käänny oikealle kohteeseen Eidinghäuser Weg</b><br>300 m  | 1 min<br>209 km      |
|    | <b>65. Korbach</b><br>953 m  | 1 min<br>210 km      |
|    | <b>66. Käänny vasemmalle kohteeseen Am Eidinghäuser Berge</b><br>208 m   | 1 h, 0 min<br>210 km |
|    | <b>67. Käänny oikealle kohteeseen Auf Lülingskreuz</b><br>744 m  | 1 min<br>211 km      |
|    | <b>68. Käänny oikealle kohteeseen Arolser Landstrasse</b><br>879 m   | 2 min<br>211 km      |
|    | <b>69. Jatka tiellä B252 kohteen A44/Dortmund/Kassel/Paderborn/Scherfede suuntaan</b><br>29.80 km                | 24 min<br>241 km     |
|  | <b>70. Käänny rampista A44 oikealle kohteen Dortmund suuntaan</b><br>603 m                                       | 1 min<br>242 km      |
|  | <b>71. Poistu liittymästä 61 tielle A33/B480 kohteen Bad Wünnenberg/Bielefeld/Paderborn suuntaan</b><br>23.31 km | 13 min<br>265 km     |
|  | <b>72. Poistu tieltä oikealle rampille kohteeseen A33</b><br>122 m   | 4 s<br>265 km        |
|  | <b>73. Käänny rampista A33 oikealle kohteen Bielefeld/Paderborn suuntaan</b><br>136 m                            | 4 s<br>265 km        |
|  | <b>74. Käänny liittymästä 21 oikealle tielle A2 kohteen Bielefeld-Süd/Dortmund/Hannover suuntaan</b><br>45.68 km | 26 min<br>311 km     |
|  | <b>75. Käänny liittymästä 21 oikealle tielle A2 kohteen Bielefeld Süd/Hannover suuntaan</b><br>209 m             | 6 s<br>311 km        |
|  | <b>76. Jatka tiellä A2 kohteen Berlin/Hannover/Porta Westfalica suuntaan</b><br>37.78 km                         | 21 min<br>349 km     |

	<b>77. Poistu liittymästä 44 kohteen Flughafen/Hannover-Nord/Langenhagen suuntaan</b> 71.74 km	40 min 421 km
	<b>78. Poistu tieltä oikealle rampille kohteeseen Vahrenwalder Strasse</b> 9 m	421 km
	<b>79. Käänny rampista oikealle kohteen Hannover-Nord suuntaan</b> 233 m	8 s 421 km
	<b>80. Käänny vasemmalle kohteeseen Niedersachsenring</b> 3.42 km	5 min 425 km
	<b>81. Käänny oikealle kohteeseen Ferdinand-Wallbrecht-Strasse</b> 408 m	1 min 425 km
	<b>82. Käänny vasemmalle kohteeseen Lister Kirchweg</b> 428 m	1 min 425 km
	<b>83. Käänny oikealle kohteeseen Liebigstrasse</b> 880 m	2 min 426 km
	<b>84. Hannover</b> 279 m	1 min 427 km
	<b>85. Liebigstrasse ja aja pohjoiseen</b> 19 m	1 h, 30 min 427 km
	<b>86. Käänny oikealle kohteeseen Lister Kirchweg</b> 260 m	1 min 427 km
	<b>87. Käänny vasemmalle kohteeseen Podbielskistrasse</b> 442 m	1 min 427 km
	<b>88. Käänny oikealle kohteeseen Hermann-Bahlsen-Allee</b> 1336 m	2 min 429 km
	<b>89. Pysy oikealla ja jatka kohteeseen Tie</b> 857 m	2 min 429 km
	<b>90. Siirry liikenneympyrään Weidetorkreisel</b> 292 m	26 s 430 km



18.5.2017 Koblenz - Celle

	<b>91. Käänny oikealle kohteen B3/Autobahnen/Celle/Misburg suuntaan</b> 209 m	25 s 430 km
	<b>92. Siirry vasemmalle rampille kohteeseen Messeschnellweg</b> 92 m	12 s 430 km
	<b>93. Jatka tiellä A37 kohteen B3/Burgdorf/Celle suuntaan</b> 6.96 km	4 min 437 km
	<b>94. Jatka tiellä B3 kohteen Celle suuntaan</b> 15.57 km	9 min 453 km
	<b>95. Pysy vasemmalla ja jatka kohteeseen B3n</b> 8.40 km	6 min 461 km
	<b>96. Siirry oikealle rampille kohteeseen Braunschweiger Heerstrasse</b> 3.27 km	2 min 464 km
	<b>97. Käänny oikealle kohteeseen Braunschweiger Heerstrasse</b> 173 m	15 s 464 km
	<b>98. Käänny vasemmalle kohteeseen Braunschweiger Heerstrasse</b> 51 m	21 s 464 km
	<b>99. Jatka tiellä B214 kohteen A7/Hamburg/Zentrum suuntaan</b> 1707 m	3 min 466 km
	<b>100 Celle1</b> 1190 m	2 min 467 km