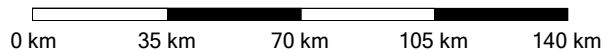


City Navigator Europe NT 2017.2
 © 2016 HERE. All rights reserved.
 © Garmin Ltd. or its Subsidiaries 2016.



9.5.2017













GARMIN














MN TN
 -0.3°
 1.1.2010














Tilastot














Yhteenveto














Pisteet: 144 Välietapit: 4 Matka: 455 km Kokonaisaika: 9 h, 23 min Kurssi: 293.5° tosi













-  **1. Le Puy**
-  **2. Rue Saint-Vosy ja aja luoteeseen** 42 m
42 m
-  **3. Käänny oikealle kohteeseen Avenue Charles Dupuy** 9 s
101 m 143 m
-  **4. Siirry liikenneympyrään Liikenneympyrä** 1 min
47 m 190 m
-  **5. Käänny oikealle tielle N88 kohteen Le Puy En Velay suuntaan** 1 min
103 m 293 m
-  **6. Käänny oikealle kohteen Chadrac suuntaan** 1 min
549 m 842 m
-  **7. Käänny oikealle tielle D103 kohteen Chadrac/Lavoute/Le Bourg/Les Elfes/Retournac/Vorey suuntaan** 18 s
156 m 998 m
-  **8. Siirry liikenneympyrään Boulevard Montgiraud** 2 min
878 m 1.9 km
-  **9. Käänny kolmannesta oikealle kohteeseen Boulevard de la Petite Mer** 1 min
61 m 1.9 km
-  **10. Siirry liikenneympyrään Liikenneympyrä** 1 min
964 m 2.9 km
-  **11. Käänny toisesta oikealle kohteeseen Rue de L'Aubette** 1 min
60 m 3.0 km
-  **12. Siirry liikenneympyrään Liikenneympyrä** 1 min
258 m 3.2 km














-
- | | | |
|--|--|-------------------|
|  | 13. Käännä ensimmäisestä oikealle kohteeseen Route de Polignac
10 m | 4 s
3.2 km |
|  | 14. Siirry liikenneympyrään Liikenneympyrä
2.75 km | 3 min
6.0 km |
|  | 15. Käännä toisesta oikealle kohteeseen D136
35 m | 22 s
6.0 km |
|  | 16. Siirry liikenneympyrään Liikenneympyrä
1789 m | 2 min
7.8 km |
|  | 17. Käännä oikealle tielle N102 kohteen Aurillac/Brioude/Clermont Fd/La Chaise Dieu/St Paulien/Thiers/Vichy/Z.A. Bleu-Polignac suuntaan
33 m | 21 s
7.8 km |
|  | 18. Siirry liikenneympyrään Liikenneympyrä
12.60 km | 12 min
20.4 km |
|  | 19. Käännä oikealle tielle N102 kohteen Aurillac/Brioude/Château de Chavaniac-Lafayette/Clermont-Fd/Fix St Geneys/Langeac/Siaugues St Romain suuntaan
55 m | 17 s
20.5 km |
|  | 20. Jatka tiellä N102 kohteen Brioude/St Georges D'Aurac suuntaan
17.33 km | 15 min
37.8 km |
|  | 21. Käännä rampista oikealle kohteen Vieille Brioude suuntaan
17.93 km | 16 min
55.8 km |
|  | 22. Siirry liikenneympyrään Rond-Point Pierre Chambon
4.68 km | 5 min
60.4 km |
|  | 23. Käännä oikealle tielle D912 kohteen Brioude suuntaan
32 m | 5 s
60.5 km |
|  | 24. Siirry liikenneympyrään Place de Paris Charles de Gaulle
1419 m | 2 min
61.9 km |
|  | 25. Käännä kolmannesta oikealle kohteeseen Boulevard Desaix
71 m | 23 s
62.0 km |
-














	26. Siirry liikenneympyrään Rond-Point Jean-Paul Chambriard 726 m	1 min 62.7 km
	27. Käänny oikealle tielle D588 kohteen A75/Aurillac/Blesle/Massiac/St Flour suuntaan 42 m	9 s 62.7 km
	28. Siirry liikenneympyrään Liikenneympyrä 12.80 km	12 min 75.5 km
	29. Käänny rampista A75 oikealle kohteen Aurillac/Massiac/Montpellier/St Flour suuntaan 158 m	1 min 75.7 km
	30. Käänny liittymästä 23 oikealle kohteen Aurillac/Le Lioran/Massiac/Murat suuntaan 5.04 km	3 min 80.7 km
	31. Siirry liikenneympyrään Liikenneympyrä 425 m	26 s 81.2 km
	32. Käänny oikealle kohteen D9/A75/Aurillac/Le Lioran/Massiac/Murat/St Flour suuntaan 74 m	13 s 81.2 km
	33. Siirry liikenneympyrään Liikenneympyrä 878 m	1 min 82.1 km
	34. Käänny oikealle kohteen A75/Aurillac/Montpellier/Murat/St Flour suuntaan 31 m	12 s 82.1 km
	35. Jatka tiellä N122 kohteen Murat suuntaan 30.70 km	29 min 113 km
	36. Käänny vasemmalle kohteen A75/Aurillac/Le Lioran/Mende/Puy Mary suuntaan 3.90 km	5 min 117 km
	37. Käänny oikealle kohteeseen Avenue Du Docteur Louis Mallet 58 m	21 s 117 km
	38. Siirry liikenneympyrään Liikenneympyrä 11.70 km	12 min 128 km








-
- | | | |
|--|--|------------------|
|  | 39. Käänny oikealle tielle N122 kohteen Aurillac/St Jacques Des Bts/Vic S/Cère suuntaan
59 m | 18 s
129 km |
|  | 40. Jatka tiellä N122 kohteen Aurillac suuntaan
17.03 km | 17 min
146 km |
|  | 41. Siirry liikenneympyrään Liikenneympyrä
1546 m | 2 min
147 km |
|  | 42. Käänny oikealle tielle N122 kohteen Aurillac/Polminhac suuntaan
37 m | 15 s
147 km |
|  | 43. Käänny oikealle tielle D117 kohteen Aurillac-Centre/Puy Mary suuntaan
12.91 km | 12 min
160 km |
|  | 44. Siirry liikenneympyrään Avenue Aristide Briand
4.74 km | 6 min
165 km |
|  | 45. Käänny ensimmäisestä oikealle kohteeseen Avenue Aristide Briand
42 m | 9 s
165 km |
|  | 46. Siirry liikenneympyrään Avenue Aristide Briand
340 m | 1 min
165 km |
|  | 47. Käänny toisesta oikealle kohteeseen Avenue Aristide Briand
34 m | 6 s
165 km |
|  | 48. Siirry liikenneympyrään Liikenneympyrä
149 m | 28 s
165 km |
|  | 49. Käänny toisesta oikealle kohteeseen Avenue Gambetta
55 m | 17 s
165 km |
|  | 50. Aurillac
124 m | 12 s
166 km |
|  | 51. Avenue Gambetta ja aja luoteeseen
2 m | 30 min
166 km |
-















	52. Pysy vasemmalla ja jatka kohteeseen Rue Des Carmes 12 m	166 km
	53. Ohjaa oikealle ja jatka kohteeseen Place Du Square 85 m	7 s 166 km
	54. Siirry liikenneympyrään Liikenneympyrä 109 m	10 s 166 km
	55. Käänny toisesta oikealle kohteeseen Avenue de la République 32 m	8 s 166 km
	56. Pysy oikealla ja jatka kohteeseen Avenue Du 4 Septembre 1870 762 m	1 min 167 km
	57. Siirry liikenneympyrään Carrefour Du Vialenc 804 m	1 min 167 km
	58. Käänny oikealle tielle D120 kohteen Argentat/Brive/Limoges/Muriac/Tulle suuntaan 75 m	14 s 167 km
	59. Siirry liikenneympyrään Liikenneympyrä 1023 m	1 min 168 km
	60. Käänny oikealle tielle D120 kohteen Argentat/Brive/Limoges/Mauriac/St Paul Des L./Tulle suuntaan 50 m	7 s 169 km
	61. Siirry liikenneympyrään Liikenneympyrä 1509 m	1 min 170 km
	62. Käänny oikealle tielle D120 kohteen Argentat/Brive/La Roquebrou/Limoges/St Paul Des L./Tulle suuntaan 87 m	1 min 170 km
	63. Pysy vasemmalla ja jatka kohteeseen Lieu-Dit Espinat 2.01 km	2 min 172 km
	64. Jatka kohteen Tulle suuntaan 309 m	27 s 172 km




- | | | |
|--|--|------------------|
|  | 65. Käänny vasemmalle tielle D41 kohteen Beaulieu S/D./Camps-St Mathurin L./Mercoeur suuntaan
28.87 km | 26 min
201 km |
|  | 66. Käänny vasemmalle kohteeseen Avenue Des Généraux Marbot
25.85 km | 23 min
227 km |
|  | 67. Siirry liikenneympyrään Liikenneympyrä
4.66 km | 5 min
232 km |
|  | 68. Käänny ensimmäisestä oikealle kohteeseen D940
31 m | 9 s
232 km |
|  | 69. Siirry liikenneympyrään Liikenneympyrä
1139 m | 2 min
233 km |
|  | 70. Käänny toisesta oikealle kohteeseen Avenue de la République
33 m | 22 s
233 km |
|  | 71. Siirry liikenneympyrään Liikenneympyrä
828 m | 1 min
234 km |
|  | 72. Käänny toisesta oikealle kohteeseen Avenue de la République
38 m | 14 s
234 km |
|  | 73. Siirry liikenneympyrään Liikenneympyrä
729 m | 1 min
235 km |
|  | 74. Käänny ensimmäisestä oikealle kohteeseen Avenue Charles de Gaulle
17 m | 12 s
235 km |
|  | 75. Siirry liikenneympyrään Liikenneympyrä
3.48 km | 4 min
238 km |
|  | 76. Käänny toisesta oikealle kohteeseen Tie
86 m | 1 min
238 km |
|  | 77. Käänny oikealle kohteeseen Rue de la Porte Penche
20.71 km | 22 min
259 km |
|  | 78. Siirry liikenneympyrään Place Gambetta
450 m | 1 min
259 km |



-
- | | | |
|--|---|------------------|
|  | 79. Käännä oikealle tielle D23 kohteen (Toulouse)/A20/Creysee/Eglise St Germain/Gtes de Lacave/Souillac suuntaan
39 m | 22 s
259 km |
|  | 80. Siirry liikenneympyrään Liikenneympyrä
163 m | 20 s
260 km |
|  | 81. Käännä oikealle tielle D803 kohteen (Toulouse)/A20/Baladou/Souillac/St Sozy suuntaan
11 m | 12 s
260 km |
|  | 82. Siirry liikenneympyrään Liikenneympyrä
403 m | 1 min
260 km |
|  | 83. Käännä toisesta oikealle kohteeseen Avenue de Souillac
17 m | 5 s
260 km |
|  | 84. Siirry liikenneympyrään Liikenneympyrä
11.40 km | 11 min
271 km |
|  | 85. Käännä oikealle tielle D804 kohteen Rocamadour/Sarlat/Souillac/Vallée de la Dordogne suuntaan
25 m | 9 s
271 km |
|  | 86. Siirry liikenneympyrään Liikenneympyrä
1656 m | 3 min
273 km |
|  | 87. Käännä oikealle tielle D820 kohteen Cahors/Centre Ville/Gourdon/Gtes de Lacave/Rocamadour/Sarlat suuntaan
58 m | 21 s
273 km |
|  | 88. Siirry liikenneympyrään Liikenneympyrä
279 m | 1 min
273 km |
|  | 89. Käännä oikealle tielle D103 kohteen Gare S.N.C.F./Sarlat suuntaan
14 m | 6 s
273 km |
|  | 90. Siirry liikenneympyrään Liikenneympyrä
887 m | 1 min
274 km |
|  | 91. Käännä kolmannesta oikealle kohteeseen Avenue de Verdun
43 m | 15 s
274 km |
-

	92. Siirry liikenneympyrään Liikenneympyrä 318 m	1 min 275 km
	93. Käänny oikealle tielle D804 kohteen Carlux/Cazoulès/Jardins Du Manoir D'Eyrignac/Sarlat suuntaan 47 m	14 s 275 km
	94. Käänny vasemmalle tielle D703 kohteen Aillac/Carsac/La Roque-Gageac/Vallée de la Dordogne suuntaan 15.30 km	16 min 290 km
	95. Käänny vasemmalle tielle D703 kohteen Église de Carsac/Cingle de Montfort/La Roque-Gageac/Vallée de la Dordogne/Village de Monfort/Vitrac suuntaan 3.70 km	5 min 294 km
	96. Käänny vasemmalle kohteeseen D703 5.66 km	11 min 299 km
	97. Siirry liikenneympyrään Liikenneympyrä 70 m	26 s 299 km
	98. Käänny ensimmäisestä oikealle kohteeseen D703 13 m	4 s 299 km
	99. Käänny oikealle kohteeseen D703 2.74 km	3 min 302 km
	100 La Roque-Gageac 3.03 km	4 min 305 km
	101 D703 ja aja luoteeseen 2 m	1 h, 30 min 305 km
	102 Käänny oikealle kohteeseen Tie 163 m	28 s 305 km
	103 Käänny oikealle kohteeseen Tie 15 m	4 s 305 km
	104 Käänny vasemmalle kohteeseen Lieu-Dit Pech Borde 101 m	11 s 305 km

-
- | | | |
|--|--|-----------------|
|  | 105 Käänny oikealle kohteeseen D57
5.18 km | 5 min
311 km |
|  | 106 Siirry liikenneympyrään Liikenneympyrä
1808 m | 2 min
312 km |
|  | 107 Käänny oikealle tielle D46 kohteen A20/A89/Sarlat-Centre suuntaan
78 m | 29 s
313 km |
|  | 108 Siirry liikenneympyrään Liikenneympyrä
557 m | 1 min
313 km |
|  | 109 Käänny toisesta oikealle kohteeseen Avenue de la Dordogne
23 m | 9 s
313 km |
|  | 110 Siirry liikenneympyrään Liikenneympyrä
121 m | 16 s
313 km |
|  | 111 Käänny oikealle tielle D46 kohteen Lascaux/Montignac/Salignac-E./Sarlat-Centre suuntaan
62 m | 13 s
313 km |
|  | 112 Siirry liikenneympyrään Place Du Maréchal de Lattre de Tassigny
258 m | 1 min
314 km |
|  | 113 Käänny oikealle kohteen A89/Brive la G./Lascaux li/Montignac/Salignac-E./Sarlat-Centre suuntaan
39 m | 14 s
314 km |
|  | 114 Käänny oikealle kohteeseen Boulevard Henri Arlet
946 m | 2 min
315 km |
|  | 115 Ohjaa vasemmalle ja jatka kohteeseen Boulevard Henri Arlet
149 m | 25 s
315 km |
|  | 116 Käänny vasemmalle kohteeseen Route de la Croix D'Allon
1121 m | 2 min
316 km |
|  | 117 Käänny vasemmalle kohteeseen Route de Proissans
1134 m | 1 min
317 km |
-

	118 Käännä vasemmalle kohteeseen D56 5.32 km	6 min 322 km
	119 Käännä oikealle kohteeseen D60 3.61 km	4 min 326 km
	120 Siirry liikenneympyrään Liikenneympyrä 3.75 km	4 min 330 km
	121 Käännä toisesta oikealle kohteeseen Avenue de Sarlat 14 m	8 s 330 km
	122 Käännä oikealle kohteeseen Route de Périgueux 24.11 km	23 min 354 km
	123 Siirry liikenneympyrään Liikenneympyrä 231 m	1 min 354 km
	124 Käännä toisesta oikealle kohteeseen Grande Rue Alexis Jaubert 22 m	15 s 354 km
	125 Siirry liikenneympyrään Liikenneympyrä 2.22 km	3 min 356 km
	126 Käännä oikealle tielle D1089 kohteen A20/Brive/St Pantaléon de L. suuntaan 26 m	1 min 356 km
	127 Siirry liikenneympyrään Liikenneympyrä 2.17 km	2 min 358 km
	128 Käännä oikealle tielle D1089 kohteen A20/Brive/Clermont-Fd suuntaan 38 m	26 s 358 km
	129 Siirry liikenneympyrään Liikenneympyrä 1008 m	1 min 359 km
	130 Käännä oikealle kohteen A20/Brive-Centre suuntaan 48 m	9 s 360 km
	131 Siirry liikenneympyrään Rond-Point Rhin Et Danube 390 m	1 min 360 km

- | | | |
|--|--|------------------|
|  | 132 Käänny oikealle tielle D1089 kohteen A20/Brive-Centre/Clermont-Fd suuntaan
71 m | 11 s
360 km |
|  | 133 Siirry liikenneympyrään Rond-Point de la Vézère
572 m | 1 min
361 km |
|  | 134 Käänny oikealle tielle D1089 kohteen Brive-Centre/Lac Du Causse/Limoges/Tulle/Z.I. Beauregard/Zones D'Activités de Cana suuntaan
55 m | 5 s
361 km |
|  | 135 Siirry liikenneympyrään Rond-Point André Lalande
249 m | 27 s
361 km |
|  | 136 Käänny rampista A20 oikealle kohteen Brive-Nord/Limoges/Tulle/Z.A. de Cana suuntaan
17 m | 10 s
361 km |
|  | 137 Jatka tiellä A20/E9 kohteen Limoges/Paris suuntaan
22.55 km | 13 min
383 km |
|  | 138 Jatka tiellä A20 kohteen Limoges-Centre/Orléans/Paris/Poitiers/Z.I. Nord suuntaan
65.91 km | 36 min
449 km |
|  | 139 Käänny liittymästä 33 oikealle kohteen Aixe S/Vienne/C.H.R.U. Dupuytren/Le Palais S/Vienne/Limoges-Centre/St Priest-Taurion suuntaan
2.77 km | 2 min
452 km |
|  | 140 Käänny rampista vasemmalle kohteen N520/Aixe S/Vienne/C.H.R.U. Dupuytren/Limoges-Centre suuntaan
48 m | 5 s
452 km |
|  | 141 Pysy oikealla ja jatka kohteeseen N520 kohteen Aixe S/Vienne/C.H.R.U. Dupuytren/Limoges-Centre/Périgueux/Rochechouart suuntaan
233 m | 20 s
452 km |
|  | 142 Pysy oikealla ja jatka kohteen Les Bénédictins/Les Coutures/Limoges-Centre suuntaan
633 m | 1 min
453 km |

	143 Käännä vasemmalle kohteeseen Carrefour Tourny 1141 m	2 min 454 km
	144 Limoges 359 m	1 min 455 km
