































**Tilastot**

Yhteenveto














Pisteet: 95 Välietapit: 6 Matka: 63.7 km Kokonaisaika: 5 h, 44 min

	<b>1. Annecy</b>	
	<b>2. Place de L'Hôtel de Ville ja aja pohjoiseen</b> 11 m	11 m
	<b>3. Käänny oikealle kohteeseen Place de la Libération</b> 275 m	1 min 286 m
	<b>4. Siirry liikenneympyrään Liikenneympyrä</b> 2.32 km	4 min 2.6 km
	<b>5. Käänny ensimmäisestä oikealle kohteeseen Avenue Du Petit Port</b> 30 m	8 s 2.6 km
	<b>6. Siirry liikenneympyrään Liikenneympyrä</b> 164 m	18 s 2.8 km
	<b>7. Käänny ensimmäisestä oikealle kohteeseen Avenue de Chavoires</b> 32 m	8 s 2.8 km
	<b>8. Siirry liikenneympyrään Liikenneympyrä</b> 2.38 km	4 min 5.2 km
	<b>9. Käänny toisesta oikealle kohteeseen Route D'Annecy</b> 47 m	11 s 5.3 km
	<b>10. Siirry liikenneympyrään Liikenneympyrä</b> 311 m	1 min 5.6 km
	<b>11. Käänny ensimmäisestä oikealle kohteeseen Rue de la Tournette</b> 17 m	4 s 5.6 km
	<b>12. Siirry liikenneympyrään Liikenneympyrä</b> 604 m	2 min 6.2 km















	<b>13. Käänny ensimmäisestä oikealle kohteeseen Tie</b> 48 m	15 s 6.2 km
	<b>14. Käänny oikealle kohteeseen Route de Menthon</b> 7 m	7 s 6.2 km
	<b>15. Église de Menthon-Saint-Bernard</b> 2.68 km	5 min 8.9 km
	<b>16. Rue Saint-Bernard ja aja kaakkoon</b> 1 m	1 h, 30 min 8.9 km
	<b>17. Siirry liikenneympyrään Liikenneympyrä</b> 3.46 km	7 min 12.4 km
	<b>18. Käänny toisesta oikealle kohteeseen Route de L'Égalité</b> 42 m	23 s 12.4 km
	<b>19. Siirry liikenneympyrään Liikenneympyrä</b> 289 m	1 min 12.7 km
	<b>20. Käänny ensimmäisestä oikealle kohteeseen D909 a</b> 24 m	6 s 12.7 km
	<b>21. Käänny vasemmalle kohteeseen Route Des Vignes</b> 933 m	1 min 13.7 km
	<b>22. Siirry liikenneympyrään Liikenneympyrä</b> 5.80 km	8 min 19.5 km
	<b>23. Käänny oikealle tielle D1508 kohteen A41/Annecy/Duingt suuntaan</b> 14 m	1 min 19.5 km
	<b>24. Bout-Du-Lac</b> 1703 m	2 min 21.2 km
	<b>25. Route D'Annecy ja aja etelään</b> 2 m	30 min 21.2 km
	<b>26. Siirry liikenneympyrään Liikenneympyrä</b> 1697 m	2 min 22.9 km















- |  |   |                   |
|--|---|-------------------|
|    | <b>27. Käänny oikealle tielle D909 a kohteen Talloires suuntaan</b><br>82 m         | 26 s<br>23.0 km   |
|    | <b>28. Verthier</b><br>416 m  | 1 min<br>23.4 km  |
|    | <b>29. Route de Talloires ja aja etelään</b><br>5 m                                 | 30 min<br>23.4 km |
|    | <b>30. Siirry liikenneympyrään Liikenneympyrä</b><br>410 m                          | 1 min<br>23.8 km  |
|    | <b>31. Käänny oikealle tielle D1508 kohteen A41/Annecy/Duingt suuntaan</b><br>14 m  | 1 min<br>23.8 km  |
|   | <b>32. Käänny vasemmalle kohteeseen Route D'Annecy</b><br>6.01 km                   | 7 min<br>29.8 km  |
|  | <b>33. Siirry liikenneympyrään Liikenneympyrä</b><br>2.79 km                        | 4 min<br>32.6 km  |
|  | <b>34. Käänny oikealle kohteen A41/Annecy/Sevrier suuntaan</b><br>45 m              | 14 s<br>32.7 km   |
|  | <b>35. Siirry liikenneympyrään Liikenneympyrä</b><br>1000 m                         | 2 min<br>33.7 km  |
|  | <b>36. Käänny oikealle tielle D1508 kohteen Annecy/Sevrier suuntaan</b><br>47 m     | 10 s<br>33.7 km   |
|  | <b>37. Siirry liikenneympyrään Liikenneympyrä</b><br>1377 m                         | 2 min<br>35.1 km  |
|  | <b>38. Käänny oikealle tielle D1508 kohteen A41/Annecy/Sevrier suuntaan</b><br>79 m | 12 s<br>35.2 km   |
|  | <b>39. Siirry liikenneympyrään Liikenneympyrä</b><br>1956 m                         | 2 min<br>37.1 km  |
|  | <b>40. Käänny ensimmäisestä oikealle kohteeseen Route D'Albertville</b><br>32 m     | 6 s<br>37.2 km    |

5.5.2017 Annecy














- |  |   |                  |
|--|---|------------------|
|    | 41. Siirry liikenneympyrään Liikenneympyrä<br>4.28 km   | 6 min<br>41.4 km |
|    | 42. Käänny oikealle kohteen Le Château/Thônes/Z.I. de Vovray suuntaan<br>52 m   | 18 s<br>41.5 km  |
|    | 43. Käänny oikealle kohteeseen Boulevard de la Corniche<br>321 m  | 1 min<br>41.8 km |
|    | 44. Siirry liikenneympyrään Place Du Paradis<br>230 m   | 20 s<br>42.0 km  |
|    | 45. Käänny toisesta oikealle kohteeseen Avenue Du Crêt Du Maure<br>16 m   | 7 s<br>42.1 km   |
|   | 46. Jatka kohteen Thônes suuntaan<br>390 m  | 1 min<br>42.4 km |
|  | 47. Jatka kohteen Seynod suuntaan<br>234 m  | 21 s<br>42.7 km  |
|  | 48. Siirry liikenneympyrään Liikenneympyrä<br>293 m   | 26 s<br>43.0 km  |
|  | 49. Käänny oikealle kohteen Aix-Les-Bains/Chambéry/Le Pont Neuf/Meythet/Seynod suuntaan<br>68 m   | 20 s<br>43.0 km  |
|  | 50. Siirry liikenneympyrään Rond-Point de la Croisée<br>607 m   | 1 min<br>43.6 km |
|  | 51. Käänny oikealle kohteen Aix-Les-Bains/C.C. Arcal'Oz/C.C. Val Semnoz/Chmabéry/Rumilly/Seynod suuntaan<br>41 m  | 29 s<br>43.7 km  |
|  | 52. Pysy oikealla ja jatka kohteen Château de Montrottier/Chavanod/Gorges Du Fier/Les Bressis/Z.A. D'Alery-Les Verts Pres/Z.A. de Césardes/Z.A. Des Pres-Bouvoux/Z.A. Les Romains-le Levray suuntaan<br>331 m | 1 min<br>44.0 km |
|  | 53. Käänny oikealle kohteeseen Route Des Creuses<br>72 m  | 6 s<br>44.1 km   |

5.5.2017 Annecy

	<b>54. Siirry liikenneympyrään Rond-Point Des Bressis</b> 754 m	1 min 44.8 km
	<b>55. Käännä toisesta oikealle kohteeseen Route Des Creuses</b> 45 m	9 s 44.9 km
	<b>56. Siirry liikenneympyrään Rond-Point Des Creuses</b> 1156 m	2 min 46.0 km
	<b>57. Käännä toisesta oikealle kohteeseen Route Des Creuses</b> 52 m	11 s 46.1 km
	<b>58. Siirry liikenneympyrään Liikenneympyrä</b> 313 m	1 min 46.4 km
	<b>59. Käännä kolmannesta oikealle kohteeseen Route Des Creuses</b> 71 m	17 s 46.5 km
	<b>60. Siirry liikenneympyrään Liikenneympyrä</b> 502 m	1 min 47.0 km
	<b>61. Käännä toisesta oikealle kohteeseen Route Des Creuses</b> 69 m	20 s 47.1 km
	<b>62. Siirry liikenneympyrään Liikenneympyrä</b> 2.02 km	2 min 49.1 km
	<b>63. Käännä ensimmäisestä oikealle kohteeseen Route Des Gorges Du Fier</b> 13 m	8 s 49.1 km
	<b>64. Käännä oikealle kohteeseen Route de Chavanod</b> 2.63 km	4 min 51.7 km
	<b>65. Käännä vasemmalle kohteeseen Allée Du Château</b> 431 m	1 min 52.2 km
	<b>66. Château Médiéval de Montrottier</b> 227 m	1 min 52.4 km
	<b>67. Allée Du Château ja aja kaakkoon</b> 4 m	1 h, 30 min 52.4 km

	<b>68. Käänny oikealle kohteeseen Route de Chavanod</b> 222 m	22 s 52.6 km
	<b>69. Käänny vasemmalle kohteeseen Route de Chavanod</b> 431 m	1 min 53.0 km
	<b>70. Siirry liikenneympyrään Liikenneympyrä</b> 2.63 km	4 min 55.7 km
	<b>71. Käänny kolmannesta oikealle kohteeseen Route Des Creuses</b> 64 m	17 s 55.7 km
	<b>72. Siirry liikenneympyrään Liikenneympyrä</b> 2.02 km	3 min 57.7 km
	<b>73. Käänny toisesta oikealle kohteeseen Route Des Creuses</b> 38 m	8 s 57.8 km
	<b>74. Siirry liikenneympyrään Liikenneympyrä</b> 503 m	1 min 58.3 km
	<b>75. Käänny toisesta oikealle kohteeseen Route Des Creuses</b> 58 m	1 min 58.3 km
	<b>76. Siirry liikenneympyrään Rond-Point Des Creuses</b> 313 m	1 min 58.7 km
	<b>77. Käänny toisesta oikealle kohteeseen Route Des Creuses</b> 40 m	20 s 58.7 km
	<b>78. Siirry liikenneympyrään Rond-Point Des Bressis</b> 1157 m	2 min 59.9 km
	<b>79. Käänny toisesta oikealle kohteeseen Route Des Creuses</b> 46 m	9 s 59.9 km
	<b>80. Käänny vasemmalle kohteeseen Avenue D'Aix-Les-Bains</b> 799 m	1 min 60.7 km
	<b>81. Pysy oikealla ja jatka kohteen A41/Annecy/Thônes/Z.I. de Vovray suuntaan</b> 116 m	1 min 60.8 km

5.5.2017 Annecy

	<b>82. Siirry liikenneympyrään Rond-Point de la Croisée</b> 260 m	18 s 61.1 km
	<b>83. Käännä oikealle kohteen Albertville/Annecy-Centre suuntaan</b> 52 m	20 s 61.1 km
	<b>84. Siirry liikenneympyrään Liikenneympyrä</b> 607 m	1 min 61.7 km
	<b>85. Käännä oikealle kohteen Albertville/Le Château/Le Lac/Le Semnoz suuntaan</b> 13 m	8 s 61.8 km
	<b>86. Jatka kohteen Albertville/Le Lac/Z.I. de Vovrey suuntaan</b> 293 m	1 min 62.0 km
	<b>87. Siirry liikenneympyrään Liikenneympyrä</b> 206 m	18 s 62.3 km
	<b>88. Käännä oikealle kohteen Albertville/Le Château/Le Lac suuntaan</b> 35 m	8 s 62.3 km
	<b>89. Siirry liikenneympyrään Place Du Paradis</b> 423 m	1 min 62.7 km
	<b>90. Käännä ensimmäisestä oikealle kohteeseen Boulevard de la Corniche</b> 17 m	2 s 62.7 km
	<b>91. Siirry liikenneympyrään Liikenneympyrä</b> 194 m	17 s 62.9 km
	<b>92. Käännä toisesta oikealle kohteeseen Avenue Du Tresum</b> 59 m	15 s 63.0 km
	<b>93. Siirry liikenneympyrään Liikenneympyrä</b> 358 m	1 min 63.3 km
	<b>94. Käännä oikealle kohteen Centre Culturel-Bonlieu/Impérial-Casino Et Centre de Congrès/Le Lac-Rive Est/Thônes/Vieille Ville suuntaan</b> 48 m	14 s 63.4 km



---

	<b>95. Annecy</b> 345 m	1 min 63.7 km
--	----------------------------	------------------

---