































Tilastot





Yhteenveto















Pisteet: 98 Välietapit: 9 Matka: 98.4 km Kokonaisaika: 5 h, 44 min Kurssi: 25.3° tosi















- | | | |
|--|---|------------------|
|  | 1. Colmar | |
|  | 2. Route de Neuf-Brisach ja aja itään
3 m | 3 m |
|  | 3. Siirry liikenneympyrään Liikenneympyrä
1285 m | 2 min
1.3 km |
|  | 4. Käännä oikealle tielle D415 kohteen Freiburg/Horbουργ-Wihr/Neuf-Brisach suuntaan
38 m | 15 s
1.3 km |
|  | 5. Jatka tiellä D415 kohteen A35/Andolsheim/Neuf-Brisach suuntaan
1355 m | 2 min
2.7 km |
|  | 6. Siirry liikenneympyrään Liikenneympyrä
665 m | 1 min
3.3 km |
|  | 7. Käännä oikealle tielle D415 kohteen A35/Andolsheim/Neuf-Brisach suuntaan
56 m | 16 s
3.4 km |
|  | 8. Siirry liikenneympyrään Liikenneympyrä
389 m | 1 min
3.8 km |
|  | 9. Käännä oikealle tielle D415 kohteen Andolsheim/Freiburg/Neuf-Brisach suuntaan
73 m | 27 s
3.9 km |
|  | 10. Siirry liikenneympyrään Liikenneympyrä
823 m | 1 min
4.7 km |
|  | 11. Käännä oikealle tielle D415 kohteen Freiburg/Neuf-Brisach/Wolfgantzen/Z.I.P. Rhénane Nord suuntaan
67 m | 14 s
4.8 km |
|  | 12. Siirry liikenneympyrään Liikenneympyrä
9.30 km | 8 min
14.1 km |














-
- | | | |
|--|---|------------------|
|  | 13. Käänny oikealle tielle D415 kohteen Freiburg/Neuf-Brisach suuntaan
72 m | 27 s
14.1 km |
|  | 14. Siirry liikenneympyrään Liikenneympyrä
818 m | 1 min
14.9 km |
|  | 15. Käänny oikealle tielle D415 kohteen Breisach/Freiburg/Volgelsheim/Z.I.P. Rhénane Nord suuntaan
30 m | 17 s
15.0 km |
|  | 16. Siirry liikenneympyrään Liikenneympyrä
1033 m | 1 min
16.0 km |
|  | 17. Käänny oikealle tielle D415 kohteen Breisach/Freiburg/Z.I.P. Rhénane Nord suuntaan
67 m | 1 min
16.1 km |
|  | 18. Siirry liikenneympyrään Liikenneympyrä
1476 m | 1 min
17.6 km |
|  | 19. Käänny oikealle tielle D415 kohteen Breisach/Freiburg/Z.I.P. Rhénane Nord suuntaan
58 m | 21 s
17.6 km |
|  | 20. Siirry liikenneympyrään Liikenneympyrä
1359 m | 1 min
19.0 km |
|  | 21. Käänny oikealle tielle D415 kohteen Breisach/Freiburg suuntaan
30 m | 12 s
19.0 km |
|  | 22. Siirry liikenneympyrään Liikenneympyrä
623 m | 1 min
19.6 km |
|  | 23. Käänny oikealle tielle D415 kohteen Breisach/Freiburg suuntaan
67 m | 11 s
19.7 km |
|  | 24. Siirry liikenneympyrään Liikenneympyrä
873 m | 1 min
20.6 km |
|  | 25. Käänny oikealle tielle B31 kohteen Freiburg suuntaan
60 m | 22 s
20.6 km |
-








	26. Jatka kohteen A5/Bad Krozingen/Freiburg suuntaan 6.43 km	5 min 27.1 km
	27. Jatka kohteen Bad Krozingen/Staufen suuntaan 3.80 km	3 min 30.8 km
	28. Käänny rampista A5 oikealle kohteen Karlsruhe suuntaan 295 m	1 min 31.1 km
	29. Käänny liittymästä 62 oikealle kohteen Donaueschingen/Freiburg/Titisee-Neustadt/Umkirch suuntaan 11.94 km	7 min 43.1 km
	30. Käänny rampista oikealle kohteen B31/Donaueschingen/Freiburg/Titisee-Neustadt suuntaan 125 m	5 s 43.2 km
	31. Siirry rampille kohteen Hauptbahnhof/Innenstadt/Konzerthaus Freiburg/Merzhausen suuntaan 5.68 km	4 min 48.9 km
	32. Siirry oikealle rampille kohteeseen Schnewlinbrücke 36 m	2 s 48.9 km
	33. Käänny oikealle kohteen Hauptbahnhof/Ihk/Konzerthaus suuntaan 154 m	18 s 49.1 km
	34. Käänny oikealle kohteeseen Schnewlinstrasse 483 m	1 min 49.6 km
	35. Ohjaa vasemmalle ja jatka kohteeseen Sedanstrasse 50 m	24 s 49.6 km
	36. Sedanstrasse 30 34 m	5 s 49.6 km
	37. Sedanstrasse ja aja länteen 5 m	4 h, 0 min 49.6 km
	38. Käänny vasemmalle kohteeseen Schnewlinstrasse 80 m	14 s 49.7 km

- | | | |
|--|---|------------------|
|  | 39. Käänny rampista B31a vasemmalle kohteen Autobahn Karlsruhe Basel/Gottenheim/Offenburg suuntaan
306 m | 1 min
50.0 km |
|  | 40. Jatka tiellä B31a kohteen Basel/Gottenheim/Karlsruhe/Messe/Offenburg suuntaan
421 m | 1 min
50.5 km |
|  | 41. Käänny rampista oikealle kohteen Fr-Rieselfeld/Fr-Sankt Georgen/Gewerbegebiet Haid/Lörrach suuntaan
3.15 km | 2 min
53.6 km |
|  | 42. Poistu tieltä oikealle rampille kohteeseen Autobahnzubringer Mitte
509 m | 22 s
54.1 km |
|  | 43. Besanconallee ja Autobahnzubringer Mitte
504 m | 19 s
54.6 km |
|  | 44. Siirry rampille kohteen Fr-Betzenhausen/Fr-Landwasser/Gewerbegebiet Fr-Hochdorf/Industriegebiet Nord/Messe suuntaan
79 m | 3 s
54.7 km |
|  | 45. Poistu tieltä oikealle rampille kohteeseen Besanconallee
29 m | 54.7 km |
|  | 46. Poistu tieltä oikealle rampille kohteeseen Autobahnzubringer Mitte
429 m | 19 s
55.2 km |
|  | 47. Käänny rampista oikealle kohteen Fr-Rieselfeld/Fr-Sankt Georgen/Gewerbegebiet Haid/Lörrach suuntaan
430 m | 16 s
55.6 km |
|  | 48. Käänny oikealle kohteen Opfingen/Waltershofen suuntaan
1816 m | 2 min
57.4 km |
|  | 49. Opfinger Strasse ja Tie
44 m | 4 s
57.4 km |
|  | 50. Siirry liikenneympyrään Liikenneympyrä
704 m | 1 min
58.1 km |

	51. Käännä toisesta oikealle kohteeseen Opfinger Strasse 46 m	15 s 58.2 km
	52. Siirry liikenneympyrään Liikenneympyrä 5.40 km	5 min 63.6 km
	53. Käännä toisesta oikealle kohteeseen Freiburger Strasse 29 m	8 s 63.6 km
	54. Käännä vasemmalle kohteeseen Altgasse 232 m	1 min 63.9 km
	55. Opfingen 23 m	12 s 63.9 km
	56. Altgasse ja aja lounaaseen 4 m	63.9 km
	57. Käännä oikealle kohteeseen Dürleberg 5 m	63.9 km
	58. Käännä oikealle kohteeseen Wippertskirch 123 m	1 min 64.0 km
	59. Käännä vasemmalle kohteeseen Wippertskirch 583 m	1 min 64.6 km
	60. Käännä vasemmalle kohteeseen Wippertskirch 935 m	1 min 65.5 km
	61. Merdingen 1916 m	3 min 67.4 km
	62. Langgasse ja aja länteen 3 m	67.4 km
	63. Siirry liikenneympyrään Liikenneympyrä 498 m	1 min 67.9 km
	64. Käännä kolmannesta oikealle kohteeseen Emletweg 59 m	24 s 68.0 km

	65. Gündlingen 3.77 km	3 min 71.8 km
	66. Ihringer Strasse ja aja itään 22 m	71.8 km
	67. Käännä oikealle kohteeseen Hauptstrasse 22 m	2 s 71.8 km
	68. Käännä oikealle kohteeseen Breisacher Strasse 518 m	1 min 72.3 km
	69. Käännä oikealle kohteeseen Hochstetter Strasse 2.13 km	2 min 74.5 km
	70. Hochstetten 566 m	1 min 75.0 km
	71. Hochstetter Strasse ja aja itään 26 m	75.1 km
	72. Käännä oikealle kohteeseen K4979 541 m	1 min 75.6 km
	73. Käännä oikealle kohteeseen B31 97 m	1 min 75.7 km
	74. Pysy vasemmalla ja jatka kohteeseen B31 2.08 km	2 min 77.8 km
	75. Siirry liikenneympyrään Liikenneympyrä 32 m	3 s 77.8 km
	76. Käännä oikealle tielle B31 kohteen Colmar suuntaan 57 m	17 s 77.9 km
	77. Siirry liikenneympyrään Liikenneympyrä 873 m	1 min 78.7 km
	78. Käännä oikealle tielle D415 kohteen Colmar/Neuf-Brisach/Volgelsheim suuntaan 65 m	25 s 78.8 km

	79. Siirry liikenneympyrään Liikenneympyrä 618 m	1 min 79.4 km
	80. Käänny oikealle tielle D415 kohteen Colmar/Neuf-Brisach suuntaan 30 m	18 s 79.4 km
	81. Siirry liikenneympyrään Liikenneympyrä 1362 m	1 min 80.8 km
	82. Käänny oikealle tielle D415 kohteen Colmar/Neuf-Brisach suuntaan 59 m	19 s 80.9 km
	83. Siirry liikenneympyrään Liikenneympyrä 1477 m	1 min 82.3 km
	84. Käänny oikealle tielle D415 kohteen A35/Colmar/Wolfantzen suuntaan 73 m	29 s 82.4 km
	85. Siirry liikenneympyrään Liikenneympyrä 1027 m	1 min 83.4 km
	86. Käänny oikealle tielle D415 kohteen A35/Colmar/Wolfgantzen suuntaan 39 m	10 s 83.5 km
	87. Siirry liikenneympyrään Liikenneympyrä 812 m	1 min 84.3 km
	88. Käänny oikealle tielle D415 kohteen Andolsheim/Colmar suuntaan 71 m	15 s 84.4 km
	89. Siirry liikenneympyrään Liikenneympyrä 9.31 km	8 min 93.7 km
	90. Käänny oikealle tielle D415 kohteen A35/Colmar/Horbourg-Wihr suuntaan 64 m	20 s 93.7 km
	91. Siirry liikenneympyrään Liikenneympyrä 833 m	1 min 94.6 km

	92. Käännä oikealle tielle D415 kohteen Colmar/Horbourg-Wihr suuntaan 64 m	4 s 94.6 km
	93. Siirry liikenneympyrään Liikenneympyrä 389 m	1 min 95.0 km
	94. Käännä oikealle tielle D415 kohteen Colmar suuntaan 64 m	10 s 95.1 km
	95. Jatka tiellä D415 kohteen Colmar suuntaan 665 m	1 min 95.8 km
	96. Siirry liikenneympyrään Liikenneympyrä 1355 m	2 min 97.1 km
	97. Käännä oikealle kohteen Colmar-Centre suuntaan 37 m	15 s 97.1 km
	98. Colmar10 1288 m	2 min 98.4 km