




City Navigator Europe NT 2017.2  
 © 2016 HERE. All rights reserved.  
 © Garmin Ltd. or its Subsidiaries 2016.

2.5.2017



GARMIN












TN MN  
 1.1°  
 1.1.2010














## Tilastot












Yhteenveto












Pisteet: 98 Välietapit: 6 Matka: 330 km Kokonaisaika: 7 h, 21 min Kurssi: 207.1° tosi















- |  |  |                 |
|--|--|-----------------|
|    | <b>1. Hanau</b>  |                 |
|    | <b>2. Grüner Weg ja aja luoteeseen</b><br>10 m   | 10 m            |
|    | <b>3. Käänny vasemmalle kohteeseen Heraeusstrasse</b><br>122 m   | 11 s<br>132 m   |
|    | <b>4. Siirry liikenneympyrään Kurt-Blaum-Platz</b><br>136 m  | 1 min<br>267 m  |
|   | <b>5. Käänny oikealle kohteen A3/Dieburg/Grossauheim/Hauptbahnhof suuntaan</b><br>88 m   | 27 s<br>355 m   |
|  | <b>6. Siirry liikenneympyrään Ehrensäule</b><br>497 m  | 1 min<br>852 m  |
|  | <b>7. Käänny neljännestä oikealle kohteeseen Dettinger Strasse</b><br>83 m   | 14 s<br>936 m   |
|  | <b>8. Siirry liikenneympyrään Liikenneympyrä</b><br>345 m  | 1 min<br>1.3 km |
|  | <b>9. Käänny toisesta oikealle kohteeseen Industrieweg</b><br>53 m   | 18 s<br>1.3 km  |
|  | <b>10. Siirry rampille kohteen A3/Grossauheim/Hafen/Klein-Auheim/Steinheim suuntaan</b><br>626 m   | 1 min<br>2.0 km |
|  | <b>11. Poistu tieltä oikealle rampille kohteeseen Anschlussstelle Hanau -Bahnhof</b><br>24 m   | 2.0 km          |
|  | <b>12. Jatka tiellä B43a kohteen B43/A3/Dieburg/Frankfurter Kreuz Flughafen/Gewerbegebiet Hanau-Steinheim/Gewerbegebiet Hanau-Wildpark suuntaan</b><br>2.43 km | 2 min<br>4.4 km |















- 
- |  |  |                   |
|--|--|-------------------|
|    | <b>13. Pysy vasemmalla ja jatka kohteeseen B45 kohteen A3/Dieburg/Flughafen/Frankfurter Kreuz/Seligenstadt/Würzburg suuntaan</b><br>4.19 km                          | 3 min<br>8.6 km   |
|    | <b>14. Siirry rampille A3 kohteen Flughafen/Frankf. Kreuz/Köln/Offenbach suuntaan</b><br>1437 m  | 1 min<br>10.0 km  |
|    | <b>15. Poistu tieltä oikealle rampille kohteeseen A3</b><br>76 m   | 4 s<br>10.1 km    |
|    | <b>16. Jatka tiellä A3 kohteen Basel/Frankfurter Kreuz/Köln/Wiesbaden suuntaan</b><br>17.66 km   | 10 min<br>27.8 km |
|   | <b>17. Pysy vasemmalla ja jatka kohteeseen A3</b><br>29 m  | 27.8 km           |
|  | <b>18. Käänny liittymästä 50 oikealle tielle A5 kohteen B43/Basel/Darmstadt/Dortmund/Flughafen Frankfurt/Hannover/Kassel/Westkreuz Frankfurt suuntaan</b><br>2.07 km | 1 min<br>29.9 km  |
|  | <b>19. Käänny rampista A5/B43 vasemmalle kohteen Basel/Darmstadt/Flughafen Frankfurt suuntaan</b><br>764 m   | 1 min<br>30.6 km  |
|  | <b>20. Käänny rampista A5 oikealle kohteen Basel/Darmstadt/Flughafen Cargocity Süd suuntaan</b><br>585 m   | 29 s<br>31.2 km   |
|  | <b>21. Käänny rampista A5 vasemmalle kohteen Basel/Darmstadt/Karlsruhe/Stuttgart suuntaan</b><br>681 m   | 1 min<br>31.9 km  |
|  | <b>22. Poistu liittymästä 26 kohteen A67/Mannheim/Saarbrücken/Stuttgart suuntaan</b><br>21.59 km   | 12 min<br>53.5 km |
|  | <b>23. Pysy vasemmalla ja jatka kohteeseen 26</b><br>10 m  | 53.5 km           |
-

	<b>24.</b> Pysy vasemmalla ja jatka kohteeseen A6 kohteen Basel/Karlsruhe/Mannheim-Mitte/Stuttgart suuntaan 37.80 km	21 min 91.3 km
	<b>25.</b> Käänny liittymästä 30 oikealle tielle A61 kohteen Speyer suuntaan 21.85 km	12 min 113 km
	<b>26.</b> Käänny liittymästä 63 oikealle tielle B9 kohteen Hassloch/Landau/Ludwigshafen/Speyer suuntaan 10.62 km	6 min 124 km
	<b>27.</b> Käänny rampista B9 vasemmalle kohteen Hassloch/Landau/Schifferstadt/Speyer suuntaan 181 m	7 s 124 km
	<b>28.</b> Käänny rampista B9 oikealle kohteen Hassloch/Landau/Schifferstadt/Speyer suuntaan 359 m	14 s 124 km
	<b>29.</b> Käänny rampista oikealle kohteen Mercedes-Benz Tor 1 suuntaan 39.86 km	23 min 164 km
	<b>30.</b> Käänny oikealle kohteeseen Forlacher Strasse 262 m	23 s 164 km
	<b>31.</b> Käänny vasemmalle kohteeseen Luitpoldstrasse 345 m	1 min 165 km
	<b>32.</b> Wörth Am Rhein 178 m	1 min 165 km
	<b>33.</b> Ludwigstrasse ja aja kaakkoon 2 m	30 min 165 km
	<b>34.</b> Käänny vasemmalle kohteeseen Bahnhofstrasse 177 m	21 s 165 km
	<b>35.</b> Käänny vasemmalle kohteeseen L540 467 m	1 min 166 km
	<b>36.</b> Siirry rampille kohteen A65/B10/Karlsruhe suuntaan 152 m	1 min 166 km










- |  |   |                  |
|--|---|------------------|
|    | <b>37. Käänny vasemmalle rampille B9</b><br>47 m  | 4 s<br>166 km    |
|    | <b>38. Pysy oikealla ja jatka kohteeseen A65 kohteen Hagenbach/Landau/Neustadt/Weinstr. suuntaan</b><br>556 m | 1 min<br>166 km  |
|    | <b>39. Pysy vasemmalla ja jatka kohteeseen B9</b><br>123 m  | 5 s<br>166 km    |
|    | <b>40. Siirry liikenneympyrään Liikenneympyrä</b><br>2.09 km  | 2 min<br>169 km  |
|    | <b>41. Käänny ensimmäisestä oikealle kohteeseen L540</b><br>42 m  | 9 s<br>169 km    |
|   | <b>42. Käänny oikealle kohteeseen Habsburger Allee</b><br>386 m   | 1 min<br>169 km  |
|  | <b>43. Siirry liikenneympyrään Liikenneympyrä</b><br>1111 m   | 2 min<br>170 km  |
|  | <b>44. Käänny toisesta oikealle kohteeseen L540</b><br>60 m   | 14 s<br>170 km   |
|  | <b>45. Siirry liikenneympyrään Liikenneympyrä</b><br>6.47 km  | 6 min<br>177 km  |
|  | <b>46. Käänny toisesta oikealle kohteeseen Hagenbacher Strasse</b><br>50 m                                    | 15 s<br>177 km   |
|  | <b>47. Lauterbourg</b><br>637 m   | 1 min<br>177 km  |
|  | <b>48. Rue Du Général Mittelhauser ja aja lounaaseen</b><br>9 m   | 30 min<br>177 km |
|  | <b>49. Siirry liikenneympyrään Liikenneympyrä</b><br>1816 m   | 3 min<br>179 km  |
|  | <b>50. Käänny oikealle tielle D3 kohteen Haguenu/Scheibenhart/Strasbourg/Wissembourg suuntaan</b><br>46 m     | 16 s<br>179 km   |

- |  |  |                  |
|--|--|------------------|
|    | <b>51. Siirry liikenneympyrään Liikenneympyrä</b><br>442 m   | 1 min<br>180 km  |
|    | <b>52. Käänny oikealle tielle A35 kohteen Haguenau/Seltz/Strasbourg suuntaan</b><br>93 m   | 19 s<br>180 km   |
|    | <b>53. Pysy vasemmalla ja jatka kohteen A4/Mulhouse/Reichstett/Strasbourg suuntaan</b><br>47.61 km   | 27 min<br>227 km |
|    | <b>54. Pysy vasemmalla ja jatka kohteeseen A35/E25 kohteen Mulhouse/Offenburg/St Dié-Colmar/Strasbourg-Autres Quartiers suuntaan</b><br>9.52 km      | 6 min<br>237 km  |
|   | <b>55. Pysy vasemmalla ja jatka kohteeseen A35/E25 kohteen Aéroport Entzheim/Illkirch-Graff/Mulhouse/Offenburg/St Dié-Colmar suuntaan</b><br>3.58 km | 3 min<br>240 km  |
|  | <b>56. Pysy vasemmalla ja jatka kohteeseen A35/E25 kohteen Aéroport Entzheim/Colmar/Mulhouse/Saint-Dié suuntaan</b><br>6.26 km                       | 5 min<br>247 km  |
|  | <b>57. Pysy oikealla ja jatka kohteeseen A35/E25 kohteen Colmar/Mulhouse/Obernai/St Dié Des Vosges Par Tunnel Péage suuntaan</b><br>8.33 km          | 5 min<br>255 km  |
|  | <b>58. Käänny liittymästä 21 oikealle tielle D416 Bis kohteen Beblenheim/Ostheim/Riquewihr suuntaan</b><br>45.63 km                                  | 26 min<br>301 km |
|  | <b>59. Siirry liikenneympyrään Liikenneympyrä</b><br>1004 m  | 1 min<br>302 km  |
|  | <b>60. Käänny ensimmäisestä oikealle kohteeseen Route de Ribeauvillé</b><br>18 m   | 6 s<br>302 km    |
|  | <b>61. Käänny vasemmalle kohteeseen D3</b><br>1141 m   | 1 min<br>303 km  |

	<b>62. Käänny oikealle kohteeseen D3 li</b> 1872 m	3 min 305 km
	<b>63. Käänny vasemmalle kohteeseen Route Du Vin</b> 1950 m	3 min 307 km
	<b>64. Pysy oikealla ja jatka kohteeseen D3 li</b> 337 m	1 min 307 km
	<b>65. Siirry liikenneympyrään Liikenneympyrä</b> 841 m	1 min 308 km
	<b>66. Käänny ensimmäisestä oikealle kohteeseen Avenue Jacques Preiss</b> 14 m	4 s 308 km
	<b>67. Käänny vasemmalle kohteeseen Place Fernand Zeyer</b> 305 m	1 min 308 km
	<b>68. Riquewihr</b> 12 m	21 s 308 km
	<b>69. Place Fernand Zeyer ja aja koilliseen</b> 0 m	1 h, 30 min 308 km
	<b>70. Käänny oikealle kohteeseen Avenue Jacques Preiss</b> 11 m	308 km
	<b>71. Siirry liikenneympyrään Liikenneympyrä</b> 307 m	1 min 308 km
	<b>72. Käänny ensimmäisestä oikealle kohteeseen Route de Colmar</b> 14 m	7 s 308 km
	<b>73. Siirry liikenneympyrään Liikenneympyrä</b> 1336 m	2 min 310 km
	<b>74. Käänny toisesta oikealle kohteeseen Route Du Vin</b> 59 m	1 min 310 km
	<b>75. Siirry liikenneympyrään Liikenneympyrä</b> 3.21 km	4 min 313 km

	<b>76. Käänny ensimmäisestä oikealle kohteeseen Route Des Vins</b> 11 m	6 s 313 km
	<b>77. Pysy vasemmalla ja jatka kohteeseen D28</b> 2.10 km	3 min 315 km
	<b>78. Käänny oikealle kohteeseen Rue Basse Du Rempart</b> 2.09 km	3 min 317 km
	<b>79. Käänny oikealle kohteeseen Rue Du Collège</b> 388 m	1 min 318 km
	<b>80. Kaysersberg</b> 32 m	8 s 318 km
	<b>81. Rue Du Collège ja aja lounaaseen</b> 1 m	1 h, 0 min 318 km
	<b>82. Käänny vasemmalle kohteeseen Rue Basse Du Rempart</b> 31 m	5 s 318 km
	<b>83. Käänny oikealle kohteeseen Rue de L'Ancienne Gare</b> 388 m	1 min 318 km
	<b>84. Käänny vasemmalle kohteeseen D415</b> 166 m	28 s 318 km
	<b>85. Siirry liikenneympyrään Rond-Point Du Florimont</b> 4.75 km	5 min 323 km
	<b>86. Käänny oikealle tielle D415 kohteen A35/Colmar suuntaan</b> 61 m	19 s 323 km
	<b>87. Siirry liikenneympyrään Liikenneympyrä</b> 1815 m	2 min 325 km
	<b>88. Käänny oikealle tielle D83 kohteen Freiburg/Mulhouse/Nancy/Saint Dié/Strasbourg/Z.I. Colmar suuntaan</b> 102 m	27 s 325 km
	<b>89. Siirry liikenneympyrään Liikenneympyrä</b> 962 m	1 min 326 km



	<b>90.</b> Käänny oikealle kohteen Freiburg/Mulhouse/Nancy/Saint Dié/Strasbourg/Z.I. Colmar suuntaan 80 m	17 s 326 km
	<b>91.</b> Siirry liikenneympyrään Liikenneympyrä 1044 m	1 min 327 km
	<b>92.</b> Käänny oikealle kohteen Freiburg/Mulhouse/Nancy/Saint Dié/Strasbourg suuntaan 71 m	19 s 327 km
	<b>93.</b> Siirry liikenneympyrään Liikenneympyrä 519 m	1 min 328 km
	<b>94.</b> Käänny oikealle tielle D83 kohteen Freiburg/Mulhouse/Nancy/Saint Dié/Strasbourg suuntaan 70 m	19 s 328 km
	<b>95.</b> Siirry liikenneympyrään Liikenneympyrä 365 m	1 min 328 km
	<b>96.</b> Käänny oikealle kohteen D201/Colmar-Centre suuntaan 17 m	9 s 328 km
	<b>97.</b> Käänny vasemmalle tielle D415 kohteen Freiburg/Horbourg-Wihr/Neuf-Brisach suuntaan 1605 m	2 min 330 km
	<b>98.</b> Colmar11 25 m	2 s 330 km