


City Navigator Europe NT 2017.2  
 © 2016 HERE. All rights reserved.  
 © Garmin Ltd. or its Subsidiaries 2016.



1.5.2017

TN MN

1.6°

GARMIN














1.1.2010














## Tilastot

## Yhteenveto

Pisteet: 68 Välietapit: 5 Matka: 582 km Kokonaisaika: 10 h, 15 min Kurssi: 198.1° tosi







- |  |  |                   |
|--|--|-------------------|
|    | <b>1. Travemünde</b>   |                   |
|    | <b>2. Vogteistrasse ja aja länteen</b><br>2 m  | 2 m               |
|    | <b>3. Käänny oikealle kohteeseen Gneversdorfer Weg</b><br>397 m  | 1 min<br>399 m    |
|    | <b>4. Pysy vasemmalla ja jatka kohteeseen A226 kohteen A1/A20/Hamburg/Puttgarden/Rostock suuntaan</b><br>9.54 km   | 8 min<br>9.9 km   |
|  | <b>5. Jatka tiellä A1 kohteen Bremen/Hamburg-Öjendorf/Hamburg-Zentrum/Hannover suuntaan</b><br>59.95 km            | 34 min<br>69.9 km |
|  | <b>6. Pysy vasemmalla ja jatka kohteeseen A1</b><br>130 m  | 7 s<br>70.0 km    |
|  | <b>7. Pysy vasemmalla ja jatka kohteeseen A1 kohteen Bremen/Hannover/Hh-Stillhorn suuntaan</b><br>12.01 km         | 8 min<br>82.0 km  |
|  | <b>8. Käänny liittymästä 40 vasemmalle tielle A7 kohteen Hannover/Seevetal-Ramelsloh suuntaan</b><br>15.15 km      | 9 min<br>97.2 km  |
|  | <b>9. Käänny liittymästä 45 oikealle tielle B3 kohteen Bergen/Celle/Soltau/Wietzendorf suuntaan</b><br>55.14 km    | 32 min<br>152 km  |
|  | <b>10. Käänny oikealle tielle B3 kohteen Bergen/Celle/Gedenkstätte Bergen-Belsen/Wietzendorf suuntaan</b><br>490 m | 16 s<br>153 km    |
|  | <b>11. Jatka tiellä B3 kohteen Celle suuntaan</b><br>5.05 km   | 5 min<br>158 km   |

	<b>12. Käänny vasemmalle kohteeseen Weisser Wall</b> 36.57 km	33 min 194 km
	<b>13. Ohjaa vasemmalle ja jatka kohteeseen Weisser Wall</b> 66 m	1 min 194 km
	<b>14. Käänny oikealle kohteeseen Fritzenwiese</b> 137 m	15 s 195 km
	<b>15. Käänny oikealle kohteeseen Theo-Wilkens-Strasse</b> 370 m	1 min 195 km
	<b>16. Käänny vasemmalle kohteeseen Nordwall</b> 106 m	24 s 195 km
	<b>17. Celle</b> 95 m	27 s 195 km
	<b>18. Nordwall ja aja etelään</b>	1 h, 0 min 195 km
	<b>19. Käänny oikealle rampille B3n</b> 2.69 km	4 min 198 km
	<b>20. Jatka tiellä B3 kohteen Hannover suuntaan</b> 11.91 km	8 min 210 km
	<b>21. Poistu liittymästä 3 tielle A7 kohteen Berlin/Bremen/Hamburg/Kassel suuntaan</b> 14.53 km	9 min 224 km
	<b>22. Poistu tieltä oikealle rampille kohteeseen A7</b> 35 m	224 km
	<b>23. Käänny rampista A7 vasemmalle kohteen Berlin/Kassel suuntaan</b> 169 m	6 s 225 km
	<b>24. Käänny rampista oikealle kohteen Berlin/Kassel suuntaan</b> 397 m	12 s 225 km

	25. Käännä rampista A7 vasemmalle kohteen Berlin/Kassel suuntaan 443 m	15 s 225 km
	26. Jatka tiellä A7 kohteen Derneburg/Salzgitter suuntaan 32.62 km	18 min 258 km
	27. Käännä liittymästä 73 oikealle tielle B3 kohteen Dransfeld/Göttingen/Rosdorf suuntaan 88.25 km	49 min 346 km
	28. Käännä rampista B3 oikealle kohteen Göttingen/Rosdorf suuntaan 257 m	9 s 346 km
	29. Jatka tiellä B3 kohteen Northeim/Sparkassen Arena suuntaan 3.15 km	4 min 350 km
	30. Käännä oikealle tielle B27 kohteen Eschwege suuntaan 660 m	1 min 350 km
	31. Käännä vasemmalle kohteeseen Kurze-Geismar-Strasse 1102 m	2 min 351 km
	32. Göttingen1 248 m	1 min 352 km
	33. Kurze-Geismar-Strasse ja aja etelään 9 m	1 h, 30 min 352 km
	34. Käännä oikealle kohteeseen Am Geismartor 239 m	1 min 352 km
	35. Jatka tiellä B3 kohteen Kassel suuntaan 1013 m	2 min 353 km
	36. Käännä vasemmalle kohteeseen Groner Landstrasse 82 m	10 s 353 km
	37. Jatka tiellä B3 kohteen A7/Gewerbegebiet Crone/Hannover/Kassel suuntaan 676 m	1 min 354 km

	<b>38.</b> Jatka tiellä B3 kohteen A7/Dransfeld/Kassel suuntaan 2.83 km	3 min 357 km
	<b>39.</b> Käänny vasemmalle kohteeseen Anschlussstelle Göttingen 300 m	25 s 357 km
	<b>40.</b> Jatka tiellä A7 kohteen Frankfurt/Fulda/Giessen/Würzburg suuntaan 100.44 km	57 min 457 km
	<b>41.</b> Pysy vasemmalla ja jatka kohteeseen A7 kohteen Frankfurt/Fulda/Giessen/Würzburg suuntaan 285 m	10 s 458 km
	<b>42.</b> Käänny liittymästä 88 oikealle tielle A7 kohteen Fulda/München/Stuttgart/Würzburg suuntaan 3.65 km	2 min 461 km
	<b>43.</b> Jatka tiellä A7 kohteen Fulda/München/Stuttgart/Würzburg suuntaan 182 m	7 s 461 km
	<b>44.</b> Käänny liittymästä 91 oikealle tielle B27 kohteen Fulda/Künzell-Nord/Stadtmitte suuntaan 31.22 km	17 min 493 km
	<b>45.</b> Käänny oikealle tielle B27 kohteen Fulda/Künzell suuntaan 489 m	16 s 493 km
	<b>46.</b> Jatka tiellä B27 kohteen Bad Brückenau/Künzell/Petersberg suuntaan 196 m	8 s 493 km
	<b>47.</b> Siirry rampille kohteen Fulda-Leipziger Str./Fulda-Zentrum/Gewerbegebiet Eisweiher/Lehnerz suuntaan 1176 m	1 min 494 km
	<b>48.</b> Poistu tieltä oikealle rampille kohteeseen Leipziger Strasse 117 m	6 s 495 km
	<b>49.</b> Pysy oikealla ja jatka rampille Leipziger Strasse 376 m	22 s 495 km

	50. <b>Käännä vasemmalle kohteeseen Paulustor</b> 1951 m	3 min 497 km
	51. <b>Fulda</b> 424 m	1 min 497 km
	52. <b>Pauluspromenade ja aja kaakkoon</b> 10 m	1 h, 30 min 497 km
	53. <b>Käännä vasemmalle kohteeseen Schlosstrasse</b> 55 m	4 s 497 km
	54. <b>Käännä oikealle kohteeseen Lindenstrasse</b> 295 m	1 min 498 km
	55. <b>Käännä vasemmalle kohteeseen Künzeller Strasse</b> 949 m	2 min 499 km
	56. <b>Käännä oikealle kohteeseen Kreuzbergstrasse</b> 1303 m	3 min 500 km
	57. <b>Siirry liikenneympyrään Liikenneympyrä</b> 127 m	12 s 500 km
	58. <b>Käännä toisesta oikealle rampille Berliner Strasse</b> 54 m	12 s 500 km
	59. <b>Käännä rampista A66 oikealle kohteen B40/Frankfurt/Hanau/Neuhof suuntaan</b> 6.07 km	4 min 506 km
	60. <b>Käännä liittymästä 43 oikealle tielle A66 kohteen B43a/A3/Dieburg/Flughafen/Frankf. Kreuz/Frankfurt/Gewerbegebiet Hanau-Nord/Hanau-Stadtmitte/Hu-Steinheim/Hu-Wolfgang suuntaan</b> 68.50 km	38 min 575 km
	61. <b>Pysy oikealla ja jatka kohteeseen A66 kohteen Frankfurt/Gewerbegebiet Hanau-Nord/Hanau-Stadtmitte suuntaan</b> 466 m	15 s 575 km

	<b>62.</b> Käänny liittymästä 37 oikealle tielle B8 kohteen Erlensee/Gewerbegebiet Hanau-Nord/Hu-Stadtmitte/Neuberg suuntaan 2.07 km	1 min 577 km
	<b>63.</b> Käänny rampista A66 vasemmalle kohteen Frankfurt/Gewerbegebiet Hanau-Nord/Hanau-Stadtmitte suuntaan 177 m	6 s 577 km
	<b>64.</b> Käänny rampista B8 oikealle kohteen Gewerbegebiet Hanau-Nord/Hanau-Stadtmitte suuntaan 343 m	11 s 578 km
	<b>65.</b> Käänny rampista B43 oikealle kohteen Frankfurt/Hanau/Stadtmitte suuntaan 2.64 km	2 min 580 km
	<b>66.</b> Käänny oikealle kohteeseen Heraeusstrasse 1360 m	2 min 582 km
	<b>67.</b> Käänny oikealle kohteeseen Grüner Weg 155 m	14 s 582 km
	<b>68.</b> Hanau11 132 m	1 min 582 km